

# Mission Interservices Mer et Littoral (MIMEL) DREAL Basse Normandie Atlas Réglementation Maritime

Octobre 2010



**MIMEL**  
Mission Inter-services Mer et Littoral



INSTITUT  
UNIVERSITAIRE  
EUROPÉEN  
DE LA MER



université de bretagne  
occidentale



**Géomer**  
UMR 6554 LETG





Mission Inter-services Mer et Littoral

Mission Interservices Mer et Littoral (MIMEL)

DIREN Basse-Normandie

SIG « Mer et Littoral »

ATLAS CARTOGRAPHIQUE

Volet « Réglementation maritime »

Octobre 2010



**Responsable scientifique :**

**Iwan Le Berre**, Maître de Conférences, Université de Bretagne Occidentale  
[iwan.leberre@univ-brest.fr](mailto:iwan.leberre@univ-brest.fr)

**Conception et réalisation :**

Cet Atlas cartographique est réalisé par la société Terra Maris qui est intervenue en sous-traitance pour le laboratoire Géomer (UMR LETG 6554 CNRS).

Contact Terra Maris : **Matthieu Le Tixerant**

[Matthieu.letixerant@terramaris.fr](mailto:Matthieu.letixerant@terramaris.fr)

Tel fixe : 09 70 75 49 59

Tel portable : 06 80 22 84 79

L'auteur garde la responsabilité des erreurs ou omissions que pourraient contenir cet Atlas.

Cet Atlas a été réalisé avec la collaboration de :

- Thomas Chiron (ingénieur d'études, UBO)
- Loïc Nogues (ingénieur d'études, UBO)
- Marianne Tissot (chargée de mission, Terra Maris)

**Référence :**

Le Berre I., Le Tixerant M. *et al.*, 2009 – *Atlas cartographique de la réglementation maritime au large des régions Basse Normandie et Haute Normandie*, MIMEL - DREAL de Basse-Normandie / GEOMER UMR6554 CNRS LETG, IUEM-UBO / TERRA MARIS (SARL) / Brest, 59 p. (23 cartes).

*La MIMEL - Contexte de réalisation de cet atlas*

*Cet atlas cartographique a été produit dans le cadre de l'étude « Information géographique et Gestion intégrée de la zone côtière » réalisée par GEOMER pour le compte de la Préfecture de Basse-Normandie (Fond national d'aménagement et de développement du territoire – FNADT) et de la DREAL de Basse-Normandie - MIMEL. La Mission Interservices de la Mer et du Littoral est une création du Comité Interministériel d'Aménagement et de Développement du Territoire (C.I.A.D.T) du 14 septembre 2004.*

*Animée par le Directeur Régional de l'Environnement de Basse-Normandie, en tant que DIREN de la façade maritime Manche-Mer du Nord, et en coordination étroite avec le DRAM de Haute-Normandie et la DRE de Basse-Normandie, la MIMEL a pour vocation de renforcer la coordination et la transversalité des services et établissements publics de l'État, dans leur appréhension des questions littorales et maritimes. Les établissements publics et scientifiques ont également été associés à cette démarche pluridisciplinaire qui doit contribuer à améliorer la cohérence des politiques publiques de l'État en mer, par le développement d'une expertise globale, d'une méthodologie d'approche commune et d'une concertation avec les différents usagers de l'espace marin.*

*Dans ce contexte l'étude confiée à GÉOMER visait à développer, sur les régions de Basse et de Haute-Normandie, un pôle géomatique Mer et Littoral doté, conformément aux principes de la Directive INSPIRE, d'une triple vocation :*

- structurer et mutualiser l'information géographique pour en améliorer la circulation entre les différents services. L'objectif est de contribuer à la standardisation des protocoles de collecte et de traitement des données,*
- suivre, valoriser et compléter l'information géographique existante sur la mer et le littoral,*
- proposer une analyse prospective en développant des méthodes de travail adaptées à l'évolution rapide des enjeux du littoral.*

*Une application de ce pôle a consisté en la production d'information géographique concernant la réglementation maritime au large des départements côtiers des deux régions normandes : Manche, Calvados et Seine-Maritime.*

*Cette Atlas Cartographique a pour principale vocation de présenter l'information géographique produite et récoltée dans le cadre de cette étude.*

# PLAN

CHAPITRE 1 : NOTE METHODOLOGIQUE.....	5
1. <i>Contexte</i> .....	5
2. <i>Inventaire des réglementations</i> .....	5
3. <i>Constitution de l'information géographique</i> .....	6
4. <i>Bilan / Recommandations techniques</i> .....	7
5. <i>Pérennisation de l'information géographique</i> .....	8
CHAPITRE 2 : LIMITES ADMINISTRATIVES .....	9
1. <i>Limites nationales</i> .....	9
2. <i>Limites de compétence</i> .....	9
3. <i>Accords de pêche</i> .....	9
CHAPITRE 3 : REGLEMENTATION LIEE A LA SECURITE EN MER.....	10
1. <i>Zones d'interdiction</i> .....	10
2. <i>Accès aux ports</i> .....	10
3. <i>Limites portuaires</i> .....	11
4. <i>Conduites et câbles sous-marins</i> .....	12
5. <i>Champs de tir</i> .....	12
6. <i>Epaves</i> .....	13
7. <i>Centrales nucléaires</i> .....	13
8. <i>Zones pour hélicoptères</i> .....	14
9. <i>Autres motifs</i> .....	14
CHAPITRE 4 : REGLEMENTATION PECHE.....	15
1. <i>Réglementation européenne</i> .....	15
2. <i>Réglementation concernant plusieurs métiers</i> .....	15
2.1. <i>Accords de cohabitation</i> .....	15
2.2. <i>Exploitation d'une famille/espèce spécifique</i> .....	16
2.3. <i>Cantonnements</i> .....	16
2.4. <i>Récifs artificiels</i> .....	16
3. <i>Métiers du chalut</i> .....	17
4. <i>Métiers de la drague</i> .....	21
4.1 <i>Coquilles Saint-Jacques</i> .....	21
4.2 <i>Praires</i> .....	23
4.3 <i>Amandes de mer</i> .....	23
4.4 <i>Bivalves / Palourdes roses / Spisule</i> .....	23
4.5 <i>Moules</i> .....	24
5. <i>Métiers du filet</i> .....	25
6. <i>Métiers du casier</i> .....	26
7. <i>Pêche en plongée</i> .....	28
8. <i>Pêche en estuaire</i> .....	28
ANNEXE.....	29

# Chapitre 1 : Note Méthodologique

## 1. Contexte

Dans le cadre du projet « Information Géographique et GIZC » porté par la MIMEL (Mission Inter-services de la Mer et du Littoral), un volet spécifique sur la réglementation maritime a été développé suite aux besoins exprimés par plusieurs services et acteurs de la zone côtière.

Ce volet s'inscrit dans la continuité des études réalisées par le laboratoire Géomer (UMR LETG 6554 CNRS) dans le domaine de la cartographie de la réglementation maritime :

1. Dans le cadre du programme européen VALFEZ (2002/ mise en œuvre CEDEM<sup>1</sup> / Géomer) qui a consisté à identifier et cartographier les zones à accès interdit ou restreint pour la pêche professionnelle dans la bande côtière des régions Basse-Normandie, Haute-Normandie, Picardie et Nord-Pas de Calais ;
2. Dans le cadre de l'initiative entreprise depuis décembre 2005 par la MIMEL (mise en œuvre Géomer / Ifremer) pour le développement d'un pôle géomatique marin.

Ce volet s'articule avec le projet de SIG « pêches et réglementations » actuellement porté par la DPMA (Direction des Pêches Maritimes) en lien avec l'Ifremer.

## 2. Inventaire des réglementations

Dans un premier temps, une liste structurée des textes législatifs impliquant la création de **zones réglementées en mer** sur la façade maritime Manche – Mer du Nord a été établie. Elle constitue un préalable indispensable avant la phase de mise en œuvre du SIG et de la cartographie.

Cette liste est structurée en trois grandes parties :

1. Limites administratives (chapitre 2)
2. Réglementations maritimes liées à la sécurité et la navigation (chapitre 3)
3. Réglementations maritimes liées à la pêche professionnelle (chapitre 4)

Les principales sources d'information utilisées pour la constitution de cette liste sont les suivantes :

- les informations récoltées à la DRAM dans le cadre du projet MIMEL 2005 ;
- le site internet de la PREMAR pour la réglementation liée à la navigation et à la sécurité en mer ;
- la Base de Données Réglementaires (BDR) de la DPMA pour la réglementation communautaire et nationale des pêches professionnelles ;
- la DRAM pour la réglementation régionale des pêches professionnelles ;
- Les CRPMEM pour la réglementation régionale des pêches professionnelles ;

Cette liste est présentée sous forme de tableaux dans les chapitres suivants. Pour chaque texte, est indiqué :

- *colonne « Réglementation »* : le numéro, la date et l'intitulé du texte législatif ;
- *colonne « PDF »* : le nom du fichier .pdf correspondant et sa source (Préfecture Maritime (PM), DRAM, DPMA) ;
- *colonne « SHP »* : le nom de fichier .shp (information géographique numérique) correspondant nécessaire à la cartographie ;
- *colonne « CARTE »* : le numéro de carte correspondant

---

<sup>1</sup> Centre de Droit et d'Economie de la Mer

### 3. Constitution de l'information géographique

Les principales tâches de cette phase sont synthétisées dans le tableau ci-après.

Etape	Tâche
<b>Acquisition</b>	<p>Acquisition de l'information géographique de référence auprès du SHOM. Elle est constituée :</p> <ul style="list-style-type: none"> <li>- du trait de côte (Histolitt),</li> <li>- des limites administratives (frontières nationales, 12 milles, limite 24 milles, lignes de base droite, accords de pêche),</li> <li>- des limites nationales spécifiques à la pêche professionnelles (3 milles / 6 milles) spécifiquement constituées pour la DPMA,</li> <li>- des limites liées à la navigation et la sécurité en mer (sous forme d'arcs) contenues dans la Base de Données Générale du SHOM.</li> </ul> <p>Acquisition de l'Information géographique « réglementations maritimes » par :</p> <ul style="list-style-type: none"> <li>- Actualisation de l'information existante (SIG MIMEL / SIG DPMA) ;</li> <li>- Numérisation des arrêtés PREMAR relatifs à la navigation et la sécurité en mer à partir des indications textuelles figurant dans les réglementations.</li> <li>- Numérisation des arrêtés concernant la pêche professionnelle maritime (Préfecture de Région) à partir des indications textuelles figurant dans les réglementations.</li> </ul>
<b>Intégration</b>	Intégration de l'information géographique au sein d'une Géodatabase sémantique et géographiquement (topologie) cohérente.
<b>Standardisation Normalisation</b>	<p>Harmonisation et normalisation de l'information :</p> <ul style="list-style-type: none"> <li>- Format unique (.shp)</li> <li>- Système de coordonnées géographiques (WGS84) ;</li> <li>- Catalogage : constitution de fiches de métadonnées (Normes ISO 19 115)</li> </ul> <p>A chaque règlement correspond :</p> <ul style="list-style-type: none"> <li>- 1 fichier (.shp) contenant les objets géographiques</li> <li>- 1 fiche de métadonnées (norme ISO 19 115)</li> </ul>
<b>Archivage</b>	Dans le cadre de la convention MIMEL / Ifremer, archivage de l'ensemble des informations produites (données et métadonnées) sur le serveur SEXTANT.
<b>Cartographie</b>	Elaboration de cartes de synthèse à l'échelle régionale permettant une vision synthétique et globale des informations géographiques produites (les cartes sont présentées dans les chapitres suivants).
<b>Validation</b>	<p>Transmission de l'Atlas Cartographique pour validation par les principaux acteurs concernés :</p> <ul style="list-style-type: none"> <li>- Préfecture Maritime Manche Mer du Nord</li> <li>- Services des Affaires Maritimes (DRAM / DDAM / DIDAM)</li> <li>- Représentants des pêcheurs professionnels (CRPMEM)</li> </ul> <p>Des séances de travail ont été réalisées individuellement avec chaque acteur afin de compléter et de valider la cartographie.</p>
<b>Diffusion</b>	<p>Cet Atlas cartographique peut être diffusé sous forme papier et/ou mise en ligne par la MIMEL.</p> <p>Les données et métadonnées sont accessibles via le serveur SEXTANT de l'Ifremer sur le site thématique dédié à la MIMEL.</p>

## 4. Bilan / Recommandations techniques

Les travaux réalisés dans le cadre du volet « Réglementation maritime » peuvent être considérés comme une **base de travail** pertinente pour les raisons suivantes :

- Les services de l'Etat disposent d'un inventaire des réglementations impliquant la création de zones réglementées en mer ;
- Les services de l'Etat disposent d'une information géographique normalisée et archivée directement exploitable ;
- La réalisation d'un Atlas Cartographique « papier » :
  - permettant une vision globale et synthétique des informations existantes,
  - servant de support pour l'inventaire (réglementations et informations géographiques associées) et favorisant la mise en évidence de redondances et d'incohérences réglementaires,
  - représentant un support de communication auprès des acteurs et du public concerné.

Afin d'optimiser la production de cette information, quelques premières **recommandations** peuvent être établies pour la numérisation et la validation de l'information géographique.

Concernant **la numérisation**, cela implique notamment des indications précises et adéquates pour la description textuelle des zones dans les règlements. Afin de favoriser le travail du géomaticien, les points importants à respecter sont les suivants :

- Préciser le « fond de carte » utilisé pour la délimitation de la zone (Carte papier / ENC) et plus particulièrement son système de coordonnées géographiques (WGS84/ED50/RGF93);
- Privilégier la délimitation par des points en coordonnées Latitude / Longitude. Dans le cas d'utilisation de noms de lieu (ex : pointe de Barfleur), d'ouvrages en mer, de phares et balises, préciser également les coordonnées géographiques.
- Préciser les unités utilisées (Degrés Minutes Secondes / Degré Minutes Décimales) et veiller à harmoniser leur utilisation dans le texte
- Eviter les descriptions approximatives (ex : « à l'ouest du cap de la Hague),
- Envisager la présence du géomaticien lors de la création de la zone réglementée et de sa description dans le texte.

Concernant **la validation** de l'information, il semblerait opportun d'envisager la production d'une cartographie spécifique à chaque texte selon une méthode « standardisée » qui pourrait être annexé à chaque texte et qui respecterait les contraintes suivantes :

- Choix d'un « fond de carte » adapté : carte SHOM / Carte Electronique de Navigation (ENC) ;
- Échelle adaptée à la dimension de la zone réglementée en précisant l'emprise spatiale de la zone grâce à un quadrillage en coordonnées géographiques ;
- Une sémiologie graphique pertinentes (possibilité d'affichage de différents types d'entités (points / lignes / polygones) et d'annotations) afin d'optimiser la correspondance entre la carte et sa description dans le texte réglementaire ;

Il nous semblerait opportun de faire valider les cartes par l'autorité compétente en charge de l'application de la réglementation mais également par les professionnels concernés afin de prévenir les différences d'interprétation.



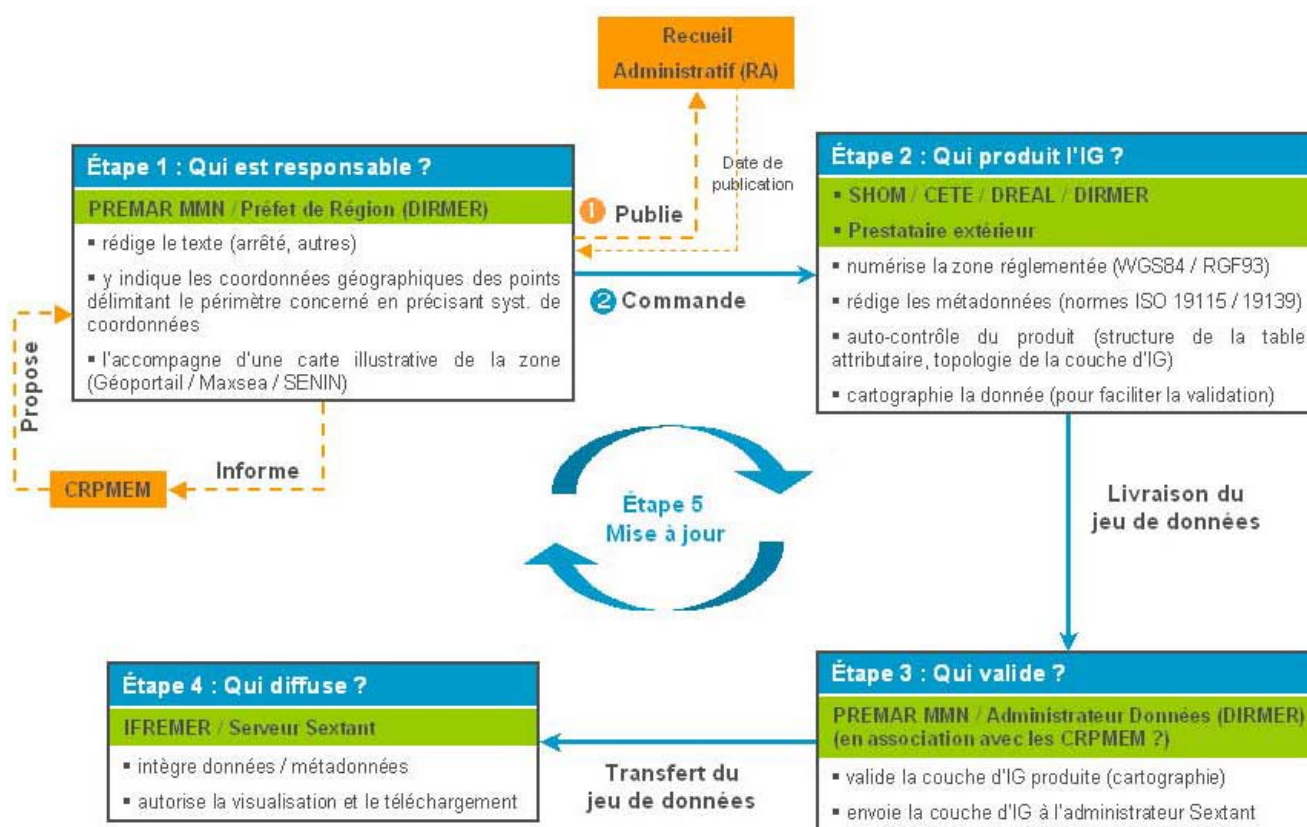
## 5. Pérennisation de l'information géographique

Une des caractéristiques principales de la réglementation est son évolution relativement rapide au cours du temps. La mise à jour de l'information géographique associée est donc un des éléments majeurs à prendre en compte si l'on souhaite disposer d'une information opérationnelle.

Outre les recommandations évoquées précédemment, il est alors indispensable d'envisager la mise en place d'une **chaîne opérationnelle** impliquant différents acteurs et systématisant la production de l'information. L'objectif est d'être en mesure de répondre aux questions suivantes :

**Qui est responsable ? Qui produit ? Qui valide ? Qui diffuse ? Qui met à jour ?**

Un atelier de travail et d'échange sur ces questions s'est tenu à Caen le 1er juin 2010. Etaient représentés les principaux représentants des services de l'Etat (DIRMER, DDTM, DREAL, DML), l'Agence des Aires Marines Protégées, le conservatoire du littoral, les CRPME. Le bilan des discussions est synthétisé en figure 1 (le compte rendu complet de l'atelier figure en annexe).



**Figure 1.** Proposition d'une chaîne organisationnelle régionale pour la pérennisation de l'information géographique issue de la réglementation maritime.

Cet atelier a également permis de faire le point sur :

- L'état actuel de l'information géographique de référence produite par le SHOM (Présentation de N. Leidinge, SHOM).
- L'initiative nationale de SIG « Pêches et Réglementations » actuellement portée par la DPMA et mise en œuvre par l'Ifremer (Présentation de M. Le Tixerant, Terra Maris qui intervient en sous-traitance pour l'Ifremer dans le cadre de ce projet). L'articulation entre ce projet d'envergure nationale et le pôle géomatique de la MIMEL doit être confirmée.

# Chapitre 2 : Limites administratives

## 1. Limites nationales

Réglementation	PDF	SHP	CARTE
<b>Limite ZEE France – GB</b> <b>Décisions rendues en 1977 et 1978</b> par un tribunal arbitral	/	(SHOM)	1
<b>Décret du 19/10/1967</b> définissant les <b>lignes de bases droites</b> et les lignes de fermeture des baies servant à la délimitation des lignes de base à partir desquelles est mesurée la largeur des eaux territoriales.	/	(SHOM)	1
<b>Loi n°71-1060 du 24/12/1971</b> relative à la délimitation des eaux territoriales françaises	/	(SHOM)	1
<b>Loi 87-1157 du 03/12/1987</b> / Convention de Genève / Convention de Montégo Bay Limite des <b>24 milles</b> de la ligne de base	/	(SHOM)	1
<b>Loi 86.2 dite « loi littoral » du 03/01/1986</b>	/	(SEXTANT)	/
<b>Décret n°2004-309 du 29/03/2004</b> relatif à la procédure de délimitation du rivage de la mer, des lais et relais de la mer et des limites transversales de la mer à l'embouchure des fleuves et rivières. Note n° 18 P-6 du 5 janvier 1988 relative à la fixation de la limite de salure des eaux sur les cours d'eau	Nt05011988 (DPMA)	LSE LTM	11

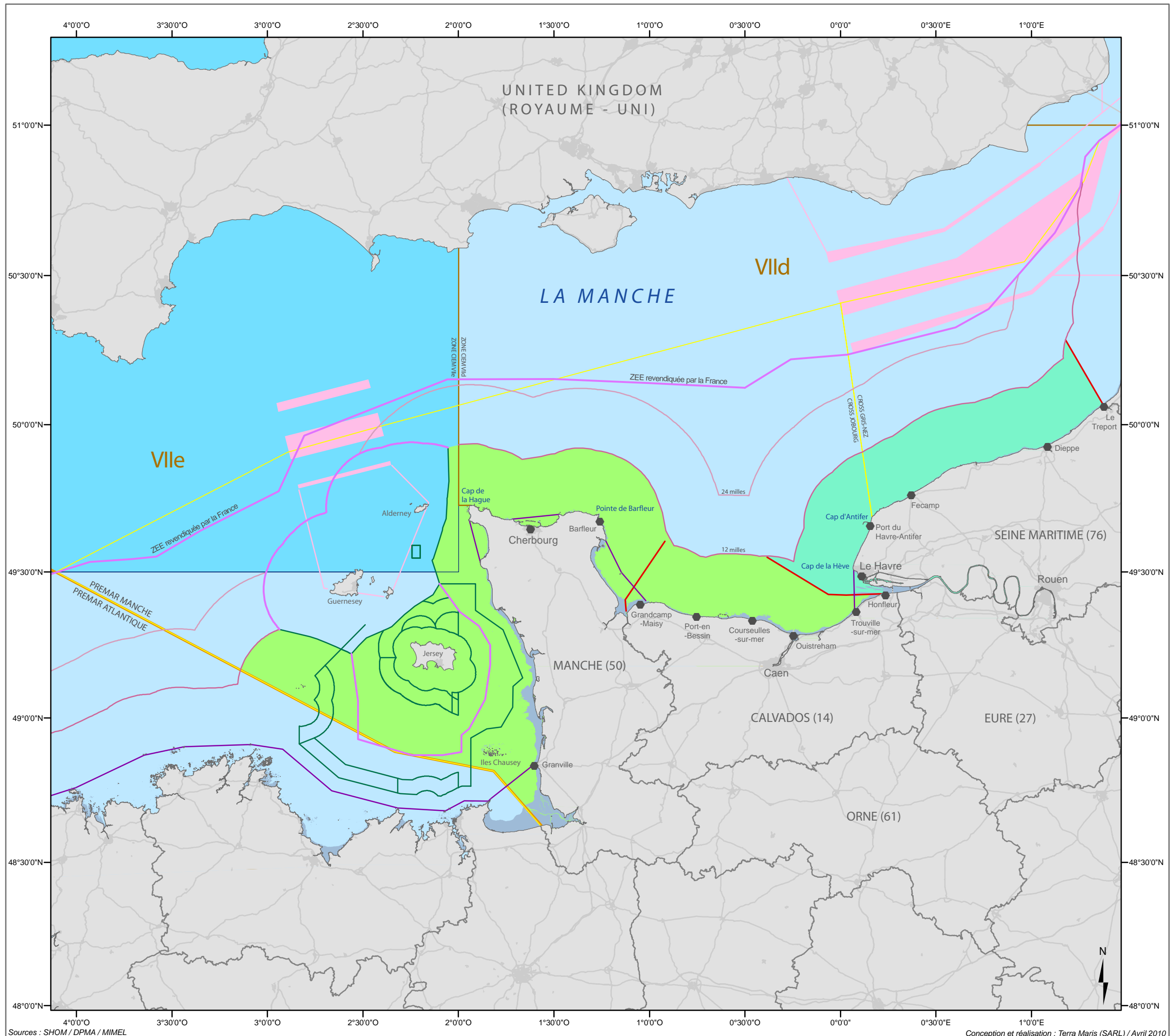
**Note** : pour ce tableau, l'inventaire des réglementations n'a pas fait l'objet d'une recherche approfondie. Une approche juridique plus poussée serait nécessaire afin de vérifier et compléter la colonne « Réglementation ».

## 2. Limites de compétence

Réglementation	PDF	SHP	CARTE
<b>Arrêté commun n° 07/91 Cherbourg du 23 mai 1991 n° 029/91 Brest du 11 juin 1991</b> relatif à la limite de compétence entre le préfet maritime de la Manche et de la mer du Nord et le préfet maritime de l'Atlantique.	APM_07_230591	APM_07_230591	1
<b>Arrêté du 21/06/1978 du Ministère des Transports</b> définissant les limites latérales de compétence des préfets pour l'administration du domaine public maritime immergé.	A_00_210678	A_00_210678	1
<b>Arrête préfectoral n° 10/2008 du 10/04/2008</b> réglementant la circulation, le stationnement et le mouillage des navires français et étrangers dans les eaux intérieures ainsi que dans la mer territoriale française de la manche et de la mer du nord / <b>Limite de compétence des CROSS (Annexe 1)</b> Modifié par arrêté préfectoral n° 30/2008 du 03 juin 2008 ( <i>non obtenu</i> ) Modifié par arrêté préfectoral n°19/2009 du 02 avril 2009 ( <i>non obtenu</i> )  Global SAR plan containing information on the current availability of SAR services / 24 february 2004 / International Maritime Organization (IMO)	APM_10_100408	APM_10_100408	1

## 3. Accords de pêche

Réglementation	PDF	SHP	CARTE
<b>Décret n°2004/75 du 15/01/2004</b> portant publication de l'accord relatif à la pêche dans la baie de Granville entre la république française et le Royaume-Uni de Grande-Bretagne et d'Irlande du Nord signé à Saint-Héliier le 04/07/2000.	/	(SHOM)	1



**CARTE 1**  
**Réglementation maritime**  
**Limites ADMINISTRATIVES**

- Limites administratives**
- ZEE / Plateau continental
  - Accords pêche du 04/07/2000
  - Limite des 12 milles
  - Limite des 24 milles
  - Ligne de base droite
- Compétence PREMAR**
- Arrêté n°07/91 et 029/91
- Compétence des Préfets**
- Arrêté du 21/06/1978
- Compétence CROSS**
- Arrêté n°10/2008
- Compétence CRPMEM**
- CRPMEM Basse-Normandie
  - CRPMEM Haute-Normandie
- Dispositif de Séparation du Trafic (D.S.T.)**
- Zone de navigation côtière
  - Zone de séparation
- Règlement n°448/2005**
- Limite de zone CIEM
- Règlement n°850/98**
- Restriction pêche (maquereau)

Mission Interservices Mer et Littoral (MIMEL)  
 DIREN Basse-Normandie  
 Système de projection : World Mercator (WGS84)  
 1:1 400 000

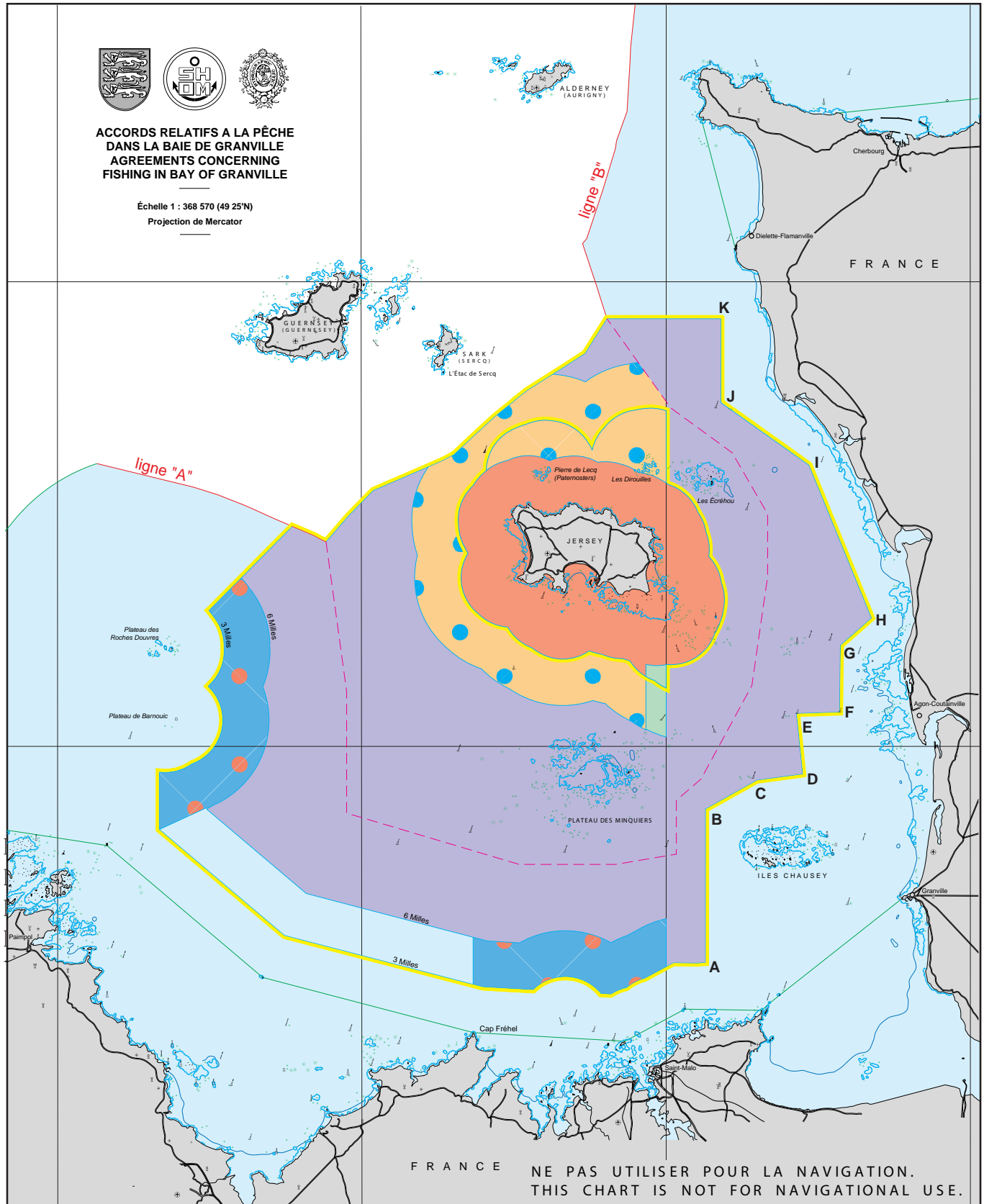
0 10 20 40  
 Milles

Sources : SHOM / DPMA / MIMEL

Conception et réalisation : Terra Maris (SARL) / Avril 2010

# Cartographie des accords relatifs à la pêche dans le golfe normand-breton

D'après une carte parue dans "la lettre du SHOM" en juillet 2001 (sur la base des accords du 4 juillet 2000).



FRANCE NE PAS UTILISER POUR LA NAVIGATION. THIS CHART IS NOT FOR NAVIGATIONAL USE.

	Droit d'accès réservé aux navires de pêche britanniques.		Droit d'accès aux navires de pêche français qui possèdent un permis validé pour la zone considérée, pour pratiquer tous types de pêche. Droit d'accès sans restriction des navires de pêche britanniques.		Champ d'application du nouveau régime de la pêche dans la Baie de Granville.
	Droit d'accès réservé aux navires de pêche français.		Droit d'accès aux navires de pêche possédant un permis.		Ligne de délimitation maritime entre la France et Jersey.
	Droit d'accès aux navires de pêche français possédant un permis aux seules fins de pratiquer la pêche au buccin. Droit d'accès sans restriction des navires de pêche britanniques.		Droit d'accès aux navires de pêche britanniques qui possèdent un permis validé pour la zone considérée. Droit d'accès sans restriction des navires de pêche français.		Ligne convenue de délimitation des zones de pêche entre Guernesey et la France.
					Lignes de base françaises.

# Chapitre 3 : Réglementation liée à la sécurité en mer

Les textes de ce chapitre proviennent du site internet de la PREMAR.

## 1. Zones d'interdiction

Réglementation	PDF	SHP	CARTE
<b>Régions Picardie / Nord Pas-de-Calais</b>			
<b>Arrêté préfectoral n°71/2007</b> portant interdiction de la circulation et du mouillage des navires, engins ou embarcations ainsi que de la pêche, de la baignade et de la pratique de la plongée sous-marine et des sports nautiques dans une zone affectée à l'élevage des moules au large de <b>Zuydcoote (Nord)</b> .	APM_71_040907	APM_71_040907	/
<b>Régions Haute-Normandie / Basse-Normandie</b>			
<b>Arrêté Préfectoral n° 01/94</b> du 12/01/1994 portant création d'une zone de navigation réglementée devant l'entrée du <b>port de DIEPPE</b> .	APM_01_120194	APM_01_120194 (BDG SHOM)	6.1
<b>Arrêté préfectoral n° 218/73</b> du 04/04/1973 interdisant le mouillage d'engins aux abords du <b>port de Fécamp</b>	APM_218_040473	APM_218_040473 (BDG SHOM)	2.1 6.1
<b>Arrêté préfectoral n° 160/61</b> du 11/07/1961 réglementant le mouillage, le dragage et chalutage dans certaines zones de la <b>1ère Région Maritime</b> .	APM_160_110661	APM_160_110661 (BDG SHOM)	2.1 11
<b>Arrêté préfectoral n° 333</b> du 23/07/1981 définissant une zone d'interdiction de mouillage, de dragage et de chalutage dans les eaux du <b>Quartier du Havre</b> .	APM_333_230781	APM_333_230781 (BDG SHOM)	2.1 11
<b>Arrêté préfectoral n° 307</b> du 15/07/1980 définissant une zone d'interdiction de mouillage, de dragage et de chalutage dans les <b>eaux du quartier de Cherbourg</b> .	APM_307_150780	APM_307_150780 (BDG SHOM)	2.2
<b>Arrêté préfectoral n°36/2009</b> interdisant le mouillage, le chalutage, le dragage et la plongée sous-marine autour d'épaves dangereuses situées au large de Fécamp et de Saint-Valéry-en-caux.	/	APM_36_190609	

## 2. Accès aux ports

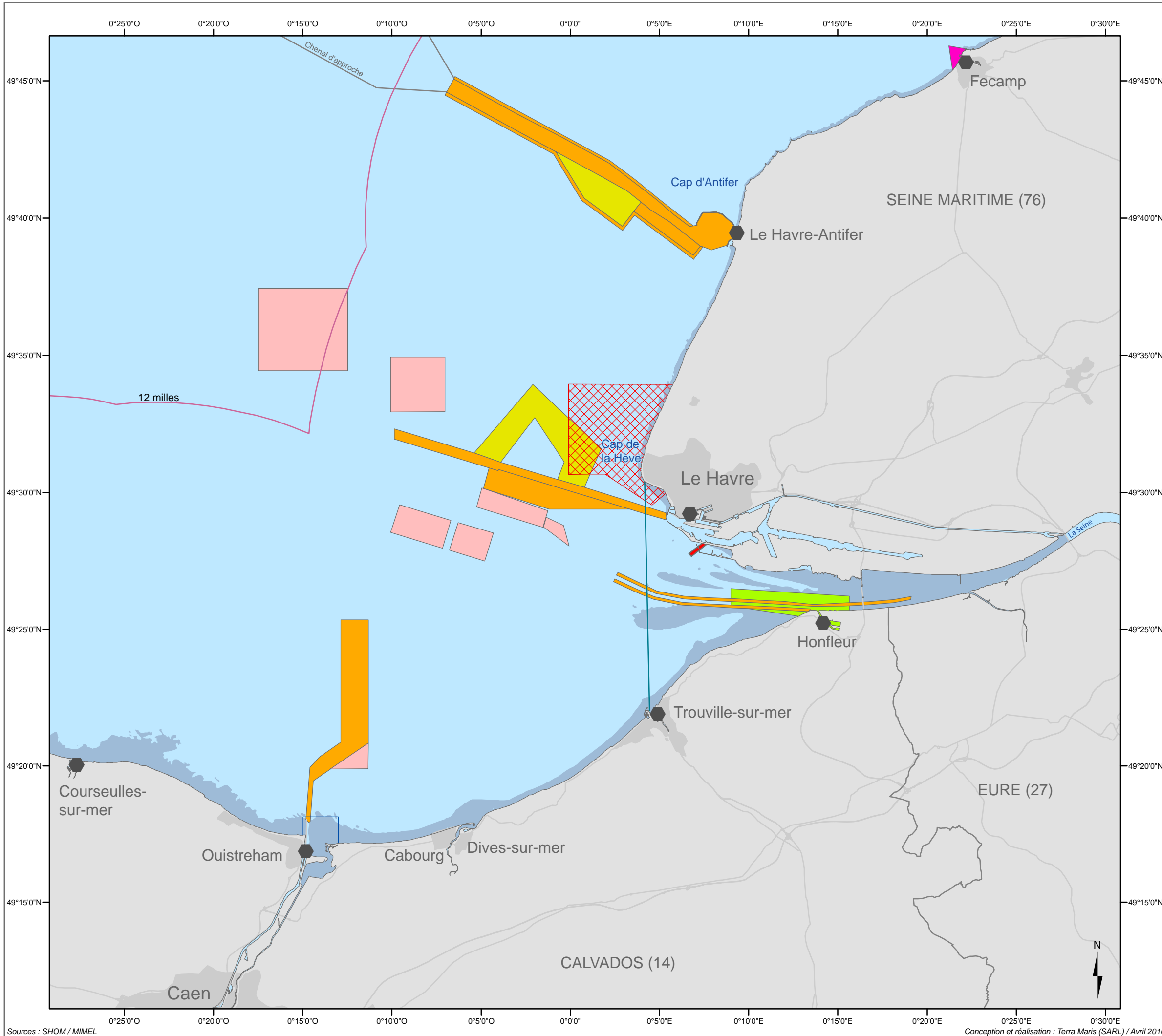
Réglementation	PDF	SHP	CARTE
<b>Régions Picardie / Nord Pas-de-Calais</b>			
<b>Arrêté préfectoral n°49/2006</b> du 19/07/2006 portant réglementation de la circulation des navires aux approches du <b>port de Dunkerque</b>	APM_49_190706	APM_49_190706 (BDG SHOM)	/
<b>Arrêté préfectoral n° 271</b> du 27/12/1978 portant réglementation de l'accès de certains navires au <b>port de Boulogne</b> et dérogation à l'arrêté préfectoral commun 326Cherbourg – 18/81 Brest du 13 mai 1981, réglementant la navigation aux approches des Côtes françaises de la Manche et de l'Atlantique en vue de prévenir les pollutions marines accidentelles, modifié par les arrêtés n° 274 du 30 janvier 1979, n°327 du 19 mai 1981, n° 24 du 14 février 1983 et n° 3 du 13 février 1987.	APM_271_271278	APM_271_271278 (BDG SHOM)	/

## Accès aux ports (suite)

Réglementation	PDF	SHP	CARTE
<b>Régions Haute-Normandie / Basse-Normandie</b>			
<b>Arrêté préfectoral n°19/98</b> du 07 avril 1998 portant réglementation de la navigation et du stationnement des navires <b>aux abords du Tréport</b> .	APM_19_070498	APM_19_070498 (BDG SHOM)	6.1
<b>Arrêté préfectoral n° 19/2008</b> du 10/04/2008 portant réglementation de la circulation des navires en baie de seine aux approches des rades du <b>Havre-Antifer, le Havre, Rouen et Caen-Ouistreham</b> .	APM_19_100408	APM_19_100408 (BDG SHOM)	2.1
<b>Arrêté préfectoral n°02/96 du16 avril 1996</b> portant définition des limites administratives côté mer du <b>port de Caen-Ouistreham</b> .	APM_02_160496	APM_02_160496	2.1
<b>Arrêté préfectoral n° 22/87</b> du 01/07/1987 relatif à la circulation des navires pour l'accès au <b>port de Port-en-Bessin</b> .	APM_22_010787	APM_22_010787 (BDG SHOM)	6.2
<b>Arrêté préfectoral n° 09/00</b> du 30/05/ 2000 portant règlement général de police, de navigation, de mouillage et de pêche applicable dans les zones du <b>port de Cherbourg</b> à usage militaire et à usage mixte, modifié par l'arrêté préfectoral n° 40/2000 du 31 octobre 2000, modifié par l'arrêté préfectoral n° 01/2005 du 2 mars 2005.	APM_09_300500	APM_09_300500 (BDG SHOM)	2.2
<b>Arrêté préfectoral n° 11/2008</b> du 10/04/2008 portant création et réglementant l'accès aux zones d'attente du <b>port de cherbourg</b> .	APM_11_100408	APM_11_100408	2.2
<b>Arrêté préfectoral n° 31/97 du 22 octobre 1997</b> arrête interpréfectoral fixant les limites administratives, côte mer du <b>port de Cherbourg</b> , modifié par l'arrêté n° 15/98 du 13 mars 1998. Arrêté interpréfectoral n°64/2008 du 23/09/2008 rectifiant l'arrêté interpréfectoral des 22 octobre et 12 novembre 1997 fixant les limites administratives du <b>port de Cherbourg</b> – côté mer.	APM_31_221097 APM_64_08	APM_31_221097 (!) (BDG SHOM)	2.2



## 3. Limites portuaires

Réglementation	PDF	SHP	CARTE
<b>Arrêté préfectoral n°02/96 du16 avril 1996</b> portant définition des limites administratives côté mer du <b>port de Caen-Ouistreham</b> .	APM_02_160496	APM_02_160496	2.1
<b>Arrêté préfectoral n° 31/97 du 22 octobre 1997</b> arrête interpréfectoral fixant les limites administratives, côte mer du <b>port de Cherbourg</b> , modifié par l'arrêté n° 15/98 du 13 mars 1998. Arrêté interpréfectoral n°64/2008 du 23/09/2008 rectifiant l'arrêté interpréfectoral des 22 octobre et 12 novembre 1997 fixant les limites administratives du <b>port de Cherbourg</b> – côté mer.	APM_31_221097 APM_64_08	APM_31_221097 (!) (BDG SHOM)	2.2






## CARTE 2.1 Réglementation maritime SECURITE / NAVIGATION




### Limites administratives

-  Limite des 12 milles
-  Ligne de base droite


### Zones d'interdiction (mouillage, dragage, chalutage)

-  Arrêté n°160/61 du 11/07/1961
-  Arrêté n°333 du 23/07/1981
-  Arrêté n°218/73 (Fécamp)


### Accès aux ports Arrêté n°19/2008 du 10/04/2008

-  chenal d'accès
-  zone d'attente
-  zone de dégagement

### Limites administratives des ports

-  Arrêté n°02/96 (Caen)

### Interdiction planches à voile


-  Arrêté n°353 du 19/11/1982

Mission Interservices Mer et Littoral (MIMEL)  
DIREN Basse-Normandie  
Système de projection : World Mercator (WGS84)  
1:250 000


0 1,5 3 6  
Milles


**CARTE 2.2**  
Réglementation maritime  
**SECURITE / NAVIGATION**

**Zones d'interdiction  
(mouillage, dragage, chalutage)**


 Arrêté n°307 du 15/07/1980

**Accès aux ports**


 Arrêté n°11 du 10/04/2008

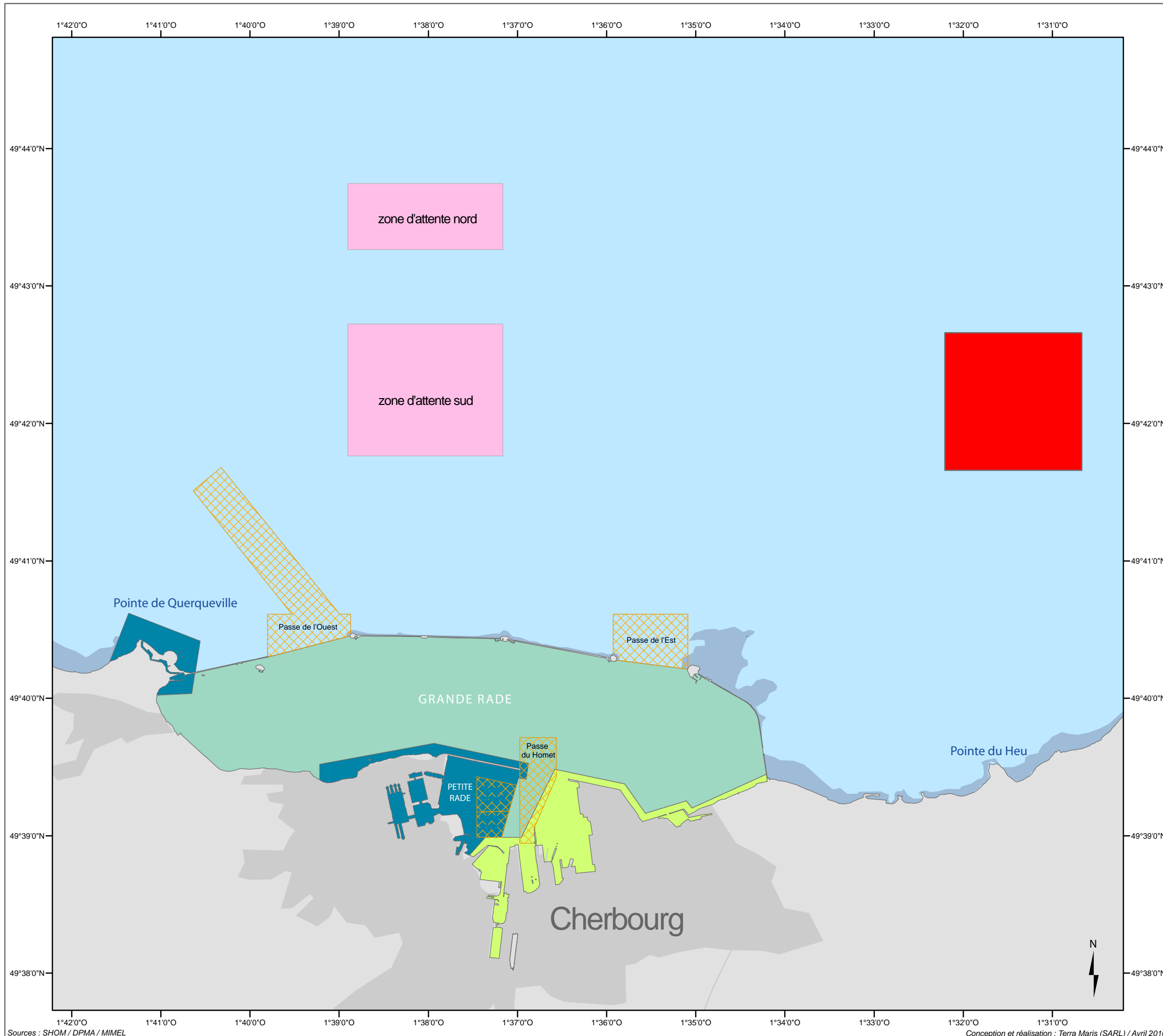
 Arrêté n°09 du 30/05/2000

**Limite administrative  
Arrêté n°31/97 du 22/10/1997**

 zone à usage civile

 zone à usage militaire

 zone à usage mixte



Mission Interservices Mer et Littoral (MIMEL)  
DIREN Basse-Normandie  
Système de projection : World Mercator (WGS84)  
1:50 000  
0 0,4 0,8 1,6  
Milles



## 4. Conduites et câbles sous-marins

Réglementation	PDF	SHP	CARTE
<b>Régions Picardie / Nord Pas-de-Calais</b>			
<b>Arrêté n° 25/91</b> du 23/09/1991 portant définition d'une zone d'interdiction de mouillage et de dragage de part et d'autre du câble téléphonique sous-marin établi entre <b>Oye-Plage et Saint-Margaret's Bay</b> . <i>nord Calais</i>	APM_25_230991	APM_25_230991 (BDG SHOM)	/
<b>Arrêté préfectoral n° 02/87</b> du 13/02/1987 portant définition d'une zone de mouillage réglementé devant <b>Sangatte</b> en vue de la protection des câbles d'interconnexion électrique entre la France et la Grande-Bretagne. <i>sud Calais</i>	APM_02_130287	APM_02_130287 (BDG SHOM)	/
<b>Régions Haute-Normandie / Basse-Normandie</b>			
<b>Arrêté préfectoral n° 11/89</b> du 08/06/1989 portant définition d'une zone d'interdiction de mouillage et de dragage de part et d'autre du câble téléphonique sous-marin établi entre <b>Dieppe et Brighton</b> .	APM_11_080689	APM_11_080689 (BDG SHOM)	3
<b>Arrêté préfectoral n° 06/94 du 29/03/1994</b> portant <b>abrogation</b> de l'arrêté n° 240 du 28 janvier 977 définissant une zone d'interdiction de mouillage, de dragage et de chalutage dans les eaux du quartier de <b>Caen</b> (Câbles / large de Courseulles-sur-mer)	/	/	/
<b>Arrêté préfectoral n° 38/86</b> du 22/12/1986 portant définition d'une zone d'interdiction de mouillage, de dragage, de chalutage et de cultures marines de part et d'autre du câble électrique sous-marin établi entre <b>La Haye du Puits et Jersey</b> .	APM_38_221286	APM_38_221286 (BDG SHOM)	3
<b>Arrêté préfectoral n° 17/2009</b> du 03/03/2009 réglementant la circulation maritime, le mouillage, la pratique des activités nautiques ou sportives aux abords des <b>Huquets de Jobourg</b> .	APM_17_030309	APM_17_030309	3

## 5. Champs de tir

Réglementation	PDF	SHP	CARTE
<b>Arrêté préfectoral n° 330</b> du 23/06/1981 portant réglementation de la navigation dans les eaux maritimes dangereuses du champ de tir en mer de <b>Castel-Vendon</b> , modifié par les arrêtés n° 341 du 18 mars 1982, n° 2 du 1er février 1988 et n° 3 du 1er mars 1989.	APM_330_230681	APM_330_230681 (BDG SHOM)	3
<b>Arrêté préfectoral n° 23/85</b> du 06/09/1985 portant réglementation de la navigation dans les eaux maritimes dangereuses du champ de tir de <b>Biville</b> , modifié par l'arrêté n°4 du 01 mars 1989. <i>sud jobourg</i>	APM_23_060985	APM_23_060985 (BDG SHOM)	3
<i>Aeronautical Information Publication / zone D82 « Baie de Seine »</i> zone d'exclusion aérienne pour des tirs.	DOC040210	AIP_D82	3

## 6. Epaves

Réglementation	PDF	SHP	CARTE
<b>Arrêté n° 25/90</b> du 3 octobre 1990 portant réglementation des fouilles archéologiques des épaves de la <b>bataille de La Houge</b> .	APM_25_031090	APM_25_031090 (!)	3
<b>Arrêté préfectoral n° 12/94</b> du 03 mai 1994 Interdisant la plongée sous-marine sur l'épave du cargo « <b>Cérons</b> », modifié par l'erratum du 09 juin 1994	APM_12_030594	APM_12_030594	3
<b>Arrêté préfectoral n° 12/96</b> du 05 juillet 1996 interdisant la plongée sous - marine, le dragage, le chalutage et le mouillage aux alentours d'une épave dangereuse devant <b>Ouistreham</b> .	APM_12_050796	APM_12_050796	3
<b>Arrêté préfectoral n° 02/01</b> du 24 janvier 2001 interdisant la navigation, le mouillage, le chalutage, le dragage et la plongée sous-marine dans la zone de l'épave de « <b>La Fidèle</b> ».	APM_02_240101	APM_02_240101	3
<b>Arrêté préfectoral n° 05/01</b> du 28 mars 2001 interdisant temporairement le mouillage, le chalutage, le dragage et la plongée sous-marine aux alentours d'une épave située aux abords de la <b>baie de Seine</b> .	APM_05_280301	APM_05_280301	3
<b>Arrêté préfectoral n°04/2007</b> portant réglementation de la pratique de la plongée sous-marine sur l'épave du paquebot « <b>Léopoldville</b> »	APM_04_110107	APM_04_110107	3
<b>Arrêté préfectoral n°5/2008</b> interdisant temporairement toute activité de pêche autour de l'épave du navire « <b>mon bijou</b> »	APM_05_290108	APM_05_290108	3

## 7. Centrales nucléaires

Réglementation	PDF	SHP	CARTE
<b>Régions Picardie / Nord Pas-de-Calais</b>			
<b>Arrêté préfectoral n°26/2004</b> portant interdiction de la circulation et du mouillage des navires, engins ou embarcations ainsi que de la pêche, de la baignade et de la pratique de la plongée sous-marine et des sports nautiques aux abords du centre nucléaire de production d'électricité de <b>Graveline (Nord)</b> .	APM_26_280504	APM_26_280504	/
<b>Régions Haute-Normandie / Basse-Normandie</b>			
<b>Arrêté préfectoral n° 16 / 2009</b> réglementant la circulation maritime, le mouillage, la pratique des activités nautiques ou sportives au large de la centrale nucléaire de production d'électricité de <b>Flamanville</b> .	APM_16_030309	APM_16_030309	3
<b>Arrêté préfectoral n°13/85</b> du 04 juin 1985 instituant une zone interdite à la navigation aux abords de la <b>centrale nucléaire de Paluel</b> .	APM_13_040685	APM_13_040685 (BDG SHOM)	3
<b>Arrêté préfectoral n° 19/85</b> du 11 juillet 1985 instituant une zone interdite à la navigation aux abords du chantier de la <b>centrale de Penly</b> .	APM_19_110785	APM_19_110785 (BDG SHOM)	3

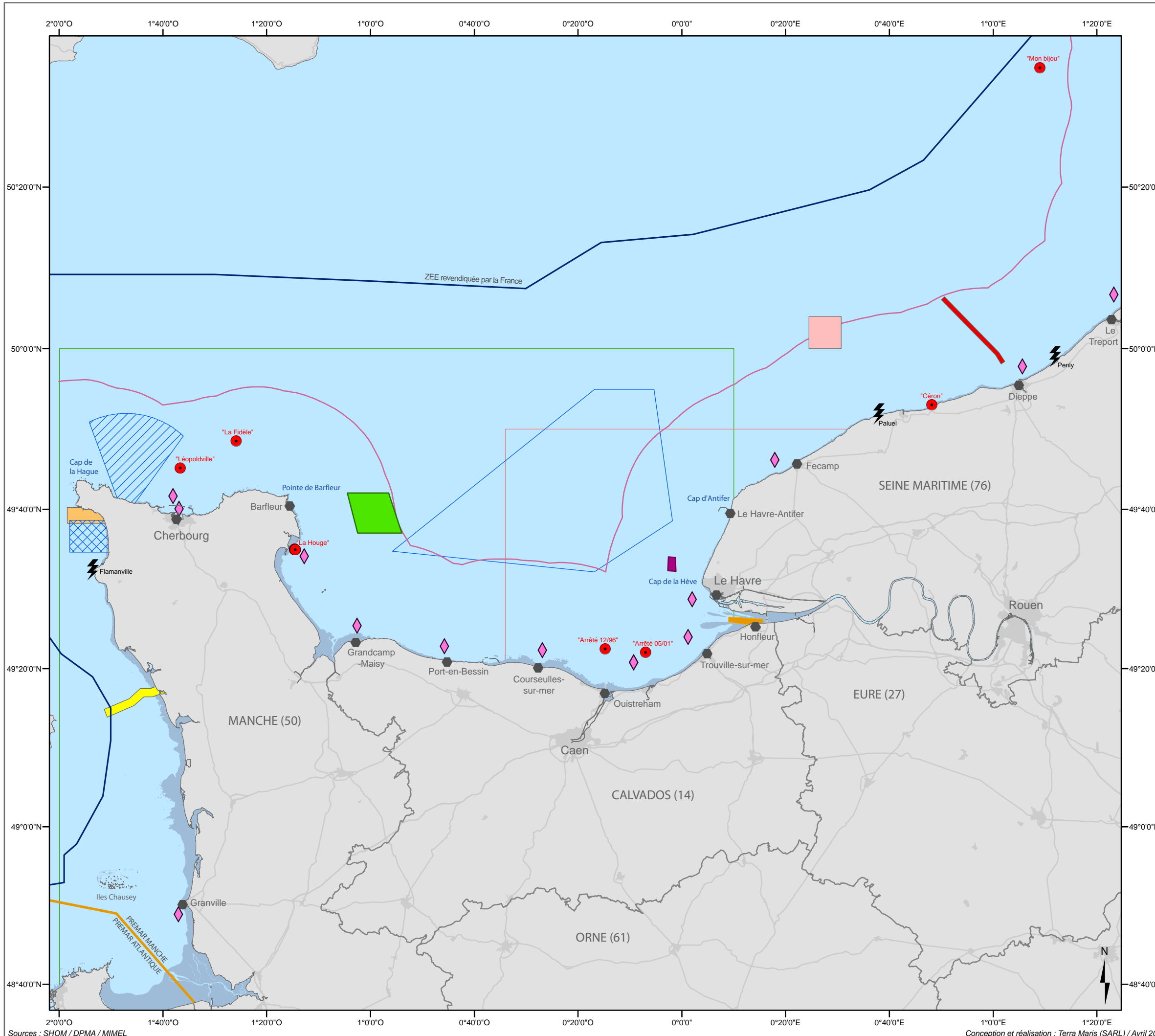
## 8. Zones pour hélicoptères

Réglementation	PDF	SHP	CARTE
<b>Régions Picardie / Nord Pas-de-Calais</b>			
<b>Arrêté n° 07/90</b> du 3 avril 1990 portant agrément d'une zone maritime utilisable, au large de <b>Calais</b> , pour des transports à la demande par hélicoptère.	APM_07_030490	APM_07_030490	3
<b>Régions Haute-Normandie / Basse-Normandie</b>			
<b>Arrêté préfectoral n° 345</b> du 11 juin 1982 portant agrément d'une zone maritime utilisable pour des transports à la demande par hélicoptère.	APM_345_110682	APM_345_110682	3
<b>Arrêté préfectoral n° 346</b> du 11 juin 1982 portant agrément d'une zone maritime utilisable pour des transports à la demande par hélicoptère.	APM_346_110682	APM_346_110682	3

## 9. Autres motifs

Réglementation	PDF	SHP	CARTE
<b>Régions Picardie / Nord Pas-de-Calais</b>			
<b>Arrêté n° 22/91</b> du 23/08/1991 réglementant la navigation au large de la <b>digue du Break (Dunkerque)</b> modifié par arrêté n° 27/91 du 23 novembre 1991.	APM_22_230891	APM_22_230891 (BDG SHOM)	/
<b>Arrêté préfectoral n° 07/2004</b> du 16/03/2004 portant interdiction de la pratique des véhicules nautiques à moteur dans les <b>estuaires de la Somme et de l'Authie</b> .	APM_07_160304	APM_07_160304	/
<b>Régions Haute-Normandie / Basse-Normandie</b>			
<b>Arrêté préfectoral n° 13/89</b> du 11/07/1989 réglementant le dépôt d'engins suspects trouvés en mer et fixant les <b>zones de dépôt temporaire</b> et de neutralisation de ces engins aux abords des principaux ports de la <b>Première Région</b> , modifié par les arrêtés n° 18/89 du 9 août 1989 et n° 29/91 du 21 novembre 1991.	APM_13_110789	APM_13_110789	3
<b>Arrêté préfectoral n° 353</b> du 19/11/1982 interdisant la navigation des planches à voile dans les eaux maritimes de l'estuaire de la seine aux abords de <b>Honfleur</b> .	APM_353_191182	APM_353_191182	2.1 3
<b>Arrêté n° 15/90</b> du 12/07/1990 réglementant la pratique des véhicules nautiques dans le <b>sound de Chausey</b> .	APM_15_120790	APM_15_120790 (!)	/
<b>Arrêté préfectoral n° 20/98</b> du 22/04/1998 portant définition d'une zone d'interdiction de mouillage des navires de plaisance aux abords de la roche des guernesiais sur le <b>site du plateau de Chausey</b> .	APM_20_220498	APM_20_220498 (BDG SHOM)	/
<b>Arrêté préfectoral n°03/2002</b> du 23/01/2002 portant création d'une zone d'immersion de <b>déblais de dragage</b> au large du Havre dite « <b>site d'Octeville</b> »	APM_03_230102	APM_03_230102	3
<b>Arrêté préfectoral n° 29/94</b> du 13/09/1994 réglementant les <b>transbordements</b> à la mer d'hydrocarbures et de substances liquides nocives entre navires à la suite d'un événement de mer dans les eaux intérieures et territoriales françaises relevant de la compétence du préfet maritime de la manche et de la mer du nord.	APM_29_130994	APM_29_130994	3

# CARTE 3 Réglementation maritime SECURITE



## Limites administratives

- ZEE / Plateau continental
- Limite des 12 milles
- Limite PREMAR

- Epave
- ⚡ Central nucléaire
- ◇ Dépot temporaire

## Champs de tir

- Zone D82 (AIP)
- ▨ Arrêté n°330 du 23/06/1981
- ▩ Arrêté n°23 du 06/09/1985

## Conduites / Câbles

- Arrêté n°11 du 08/06/1989
- Arrêté n°38 du 22/12/1986
- Arrêté n°17 du 03/03/2009

## Agréments hélicoptères

- Arrêté n° 346 du 11/06/1982
- Arrêté n°345 du 11/06/1982

## Transbordements

- Arrêté n°29/94 du 13/09/1994

## Immersion de déblais de dragage

- Arrêté n°03/2002 (Octeville)

## Interdiction planches à voile

- Arrêté n°353 du 19/11/1982

## Zone d'interdiction

- Arrêté n°36 du 19/06/2009

Mission Interservices Mer et Littoral (MIMEL)  
DIREN Basse-Normandie  
Système de projection : World Mercator (WGS84)  
1:860 000

0 5 10 20  
Milles

# Chapitre 4 : Réglementation Pêche

## 1. Réglementation européenne

Réglementation	PDF	SHP	CARTE
<b>Règlement n° 3880/91 du Conseil</b> du 17 décembre 1991 relatif à la communication de statistiques sur les captures nominales des États membres se livrant à la pêche dans l'Atlantique du Nord-Est	UE49(c) (DPMA)	R_448_150305	1
<b>Règlement n° 448/2005 de la Commission</b> du 15/03/2005 modifiant le règlement (CEE) n°3880/91 du Conseil relatif à la communication de statistiques sur les captures nominales des États membres se livrant à la pêche dans l'Atlantique du Nord-Est. <i>Annexe II : Délimitation des sous-zones et divisions CIEM (VIIId / VIIe)</i>	UE51 (DPMA)		
<b>Règlement n° 850/98</b> du Conseil du 30/03/1998 visant à la conservation des ressources de pêche par le biais de mesures techniques de protection des juvéniles d'organismes marins TITRE IV / Dispositions spéciales relatives à la pêche de certains organismes marins Article 22 / Restrictions applicables à la pêche du <b>maquereau</b>	UE174 (DPMA)	R_850_300398_a22	1



## 2. Réglementation concernant plusieurs métiers

### 2.1. Accords de cohabitation










Réglementation	PDF	SHP	CARTE
<b>Arrêté n° 86/2006 du 02/06/2006</b> rendant obligatoire la délibération Cohabitation 01/2006 du CRPME de Basse-Normandie portant accords de cohabitation entre arts dormants et arts traînants sur le <b>Nord-Cotentin</b> au Sud du Parallèle 49°55' Nord.	518_HN (DPMA)	A_86_020606	4.1
<b>Arrêté n° 47/2007 du 07/05/2007</b> portant sur la cohabitation et la compatibilité des métiers à l'intérieur de la bande côtière des trois milles autour de l'archipel des Iles Chausey. <i>Art. 1 : Le chalutage est autorisé à l'intérieur de la bande côtière des 3 milles autour des îles Chausey dans les zones et aux dates mentionnées en annexes</i>	47_2007 (DRAM)	(MIMEL 2008)	4.2
« Chausey 1 »		A_47_070507_z1	4.2
« Chausey 2 »		A_47_070507_z2	4.2
« Chausey 3 »		A_47_070507_z3	4.2
« Chausey 4 »		A_47_070507_z4	4.2
« Chausey 5 »		A_47_070507_z5	4.2

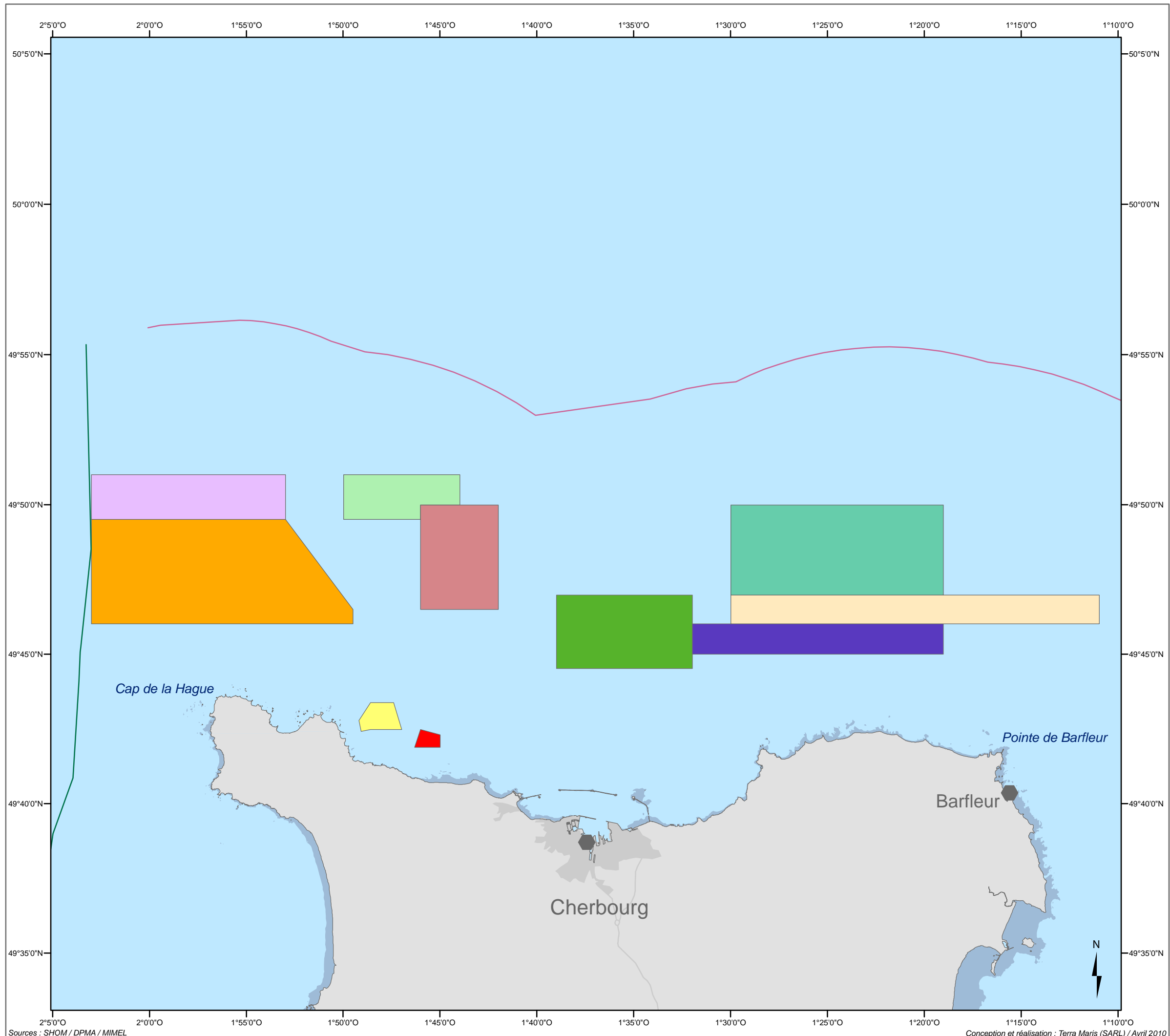
**CARTE 4.1**  
**Réglementation maritime**  
**COHABITATION entre métiers**

**Limites administratives**

-  Accords de pêche
-  Limite des 12 milles

**Arrêté n°86/2006 du 02/06/2006**  
**Cohabitation entre arts traïnants**  
**et arts dormants**

-  zone définie en article 6.2
-  zone définie en article 7
-  zone définie en article 8b
-  zone définie en article 8c
-  zone "Etimbert"
-  zone "Fosse Hague"
-  zone "Galets"
-  zone "Nord Fosse Hague"
-  zone "Nord Galets"
-  zone "Vouy"

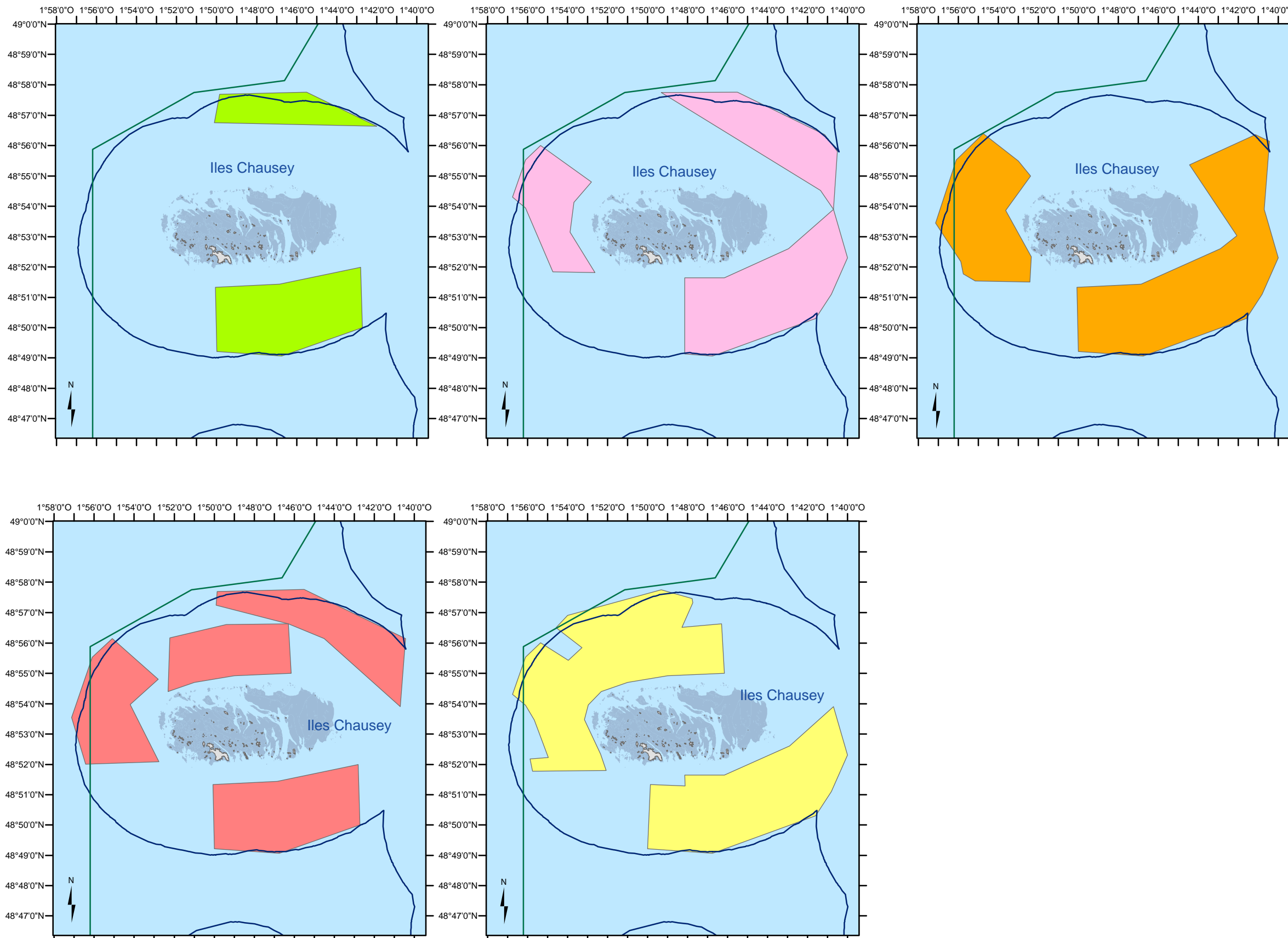


Mission Interservices Mer et Littoral (MIMEL)  
 DIREN Basse-Normandie

Système de projection : World Mercator (WGS84)  
 1:230 000

0 1,5 3 6  
 Milles

**CARTE 4.2**  
Réglementation maritime  
**COHABITATION** entre métiers



**Limites administratives**

— Accords pêche du 04/07/2000

**Décret n°90-94 du 25/01/1990**

— Limite des 3 milles

**Arrêté n°47/2007 du 07/05/2007**

**Chalutage autorisé**

■ du 1er janvier au 14 avril

**Arrêté n°47/2007 du 07/05/2007**

**Chalutage autorisé**

■ du 15 avril au 30 juin

**Arrêté n°47/2007 du 07/05/2007**

**Chalutage autorisé**

■ du 1er juillet au 14 septembre

**Arrêté n°47/2007 du 07/05/2007**

**Chalutage autorisé**

■ du 15 sept. au 30 novembre

**Arrêté n°47/2007 du 07/05/2007**


**Chalutage autorisé**

■ du 1er au 31 décembre

Mission Interservices Mer et Littoral (MIMEL)  
DIREN Basse-Normandie

Système de projection : World Mercator (WGS84)

1:250 000



## 2.2. Exploitation d'une famille/espèce spécifique

Réglementation	PDF	SHP	CARTE
<b>Arrêté n° 296/2005 du 02/11/2005</b> rendant obligatoire la délibération EXP-CR12mw-2005 du CRPME de Basse-Normandie portant création de la licence de pêche des crustacés en Manche Ouest (Vlle) et l'organisation de cette pêche. ABROGE ?	403_HN	A_180_211108	8 9.1
<b>Arrêté n°180/2008 du 21/11/2008</b> portant création de la licence de pêche des crustacés en Manche Ouest (Vlle) et organisation de cette pêche.	180_2008 (DRAM)		
<b>Arrêté n° 295/2005 du 02/11/2005</b> rendant obligatoire la délibération EXP-CR12me-2005 du CRPME de Basse-Normandie portant création de la licence de pêche des crustacés en Manche Est (Vlld) et l'organisation de cette pêche.	402_HN	A_295_021105	8 9.1
<b>Arrêté n°21/2001</b> du 12/02/2001 fixant les modalités d'exploitation de la <b>crevette blanche</b> (Palaemon longirostris dit bouquetin ou bouquet delta) en aval de la limite de salure des eaux des fleuves des départements du Calvados et de la Seine Maritime au sud du parallèle passant par le Cap de la Hève.	529_HN (DPMA)	A_21_120201	11

## 2.3. Cantonnements

Réglementation	PDF	SHP	CARTE
<b>Arrêté du 01/02/1977</b> portant création d'un cantonnement à crustacés <i>sur le littoral du quartier de Caen.</i>	A_XX_010277 (DRAM)	A_CA_010277	5
<b>Arrêté du 03/09/1982</b> portant création d'un cantonnement formant réserve à crustacés sur le littoral du quartier des Affaires maritimes de <b>Cherbourg (St-Germain sur Ay)</b> ABROGE ?	17_arrete (DPMA)	A_CH_030982	5
<b>Arrêté du 03/09/1982</b> portant création d'un cantonnement à crustacés à <b>St Germain sur Ay.</b>	/	A_ST_030982 (BDG SHOM)	5
<b>Arrêté du 14/08/1964</b> portant création d'un cantonnement à crustacés dans l'archipel de <b>Chausey</b> (modifié)	/	A_CH_140864	5
<b>Arrêté du 01/02/1977</b> portant création d'un cantonnement à crustacés à <b>Blainville</b> sur mer	/	A_BL_010277 (BDG SHOM) A_180_211108_BL	5
<b>Arrêté du 13/06/1978</b> portant création d'un cantonnement à crustacés à <b>Pirou</b>	/	A_PI_130678 (BDG SHOM)	5
<b>Arrêté n°180/2008</b> du 21/11/2008 portant création de la licence de pêche des crustacés en Manche Ouest (Vlle) et organisation de cette pêche. Article 7 / Cantonnement de Dielette	/	A_180_211108_DI	5





## 2.4. Récifs artificiels

Réglementation	PDF	SHP	CARTE
<b>Arrêté n°87/2008 du 13/05/2008</b> portant interdiction de la pêche professionnelle et de loisir dans la zone d'immersion des récifs artificiels au large d'Etretat	87_2008 (DRAM)	A_87_130508	6.1



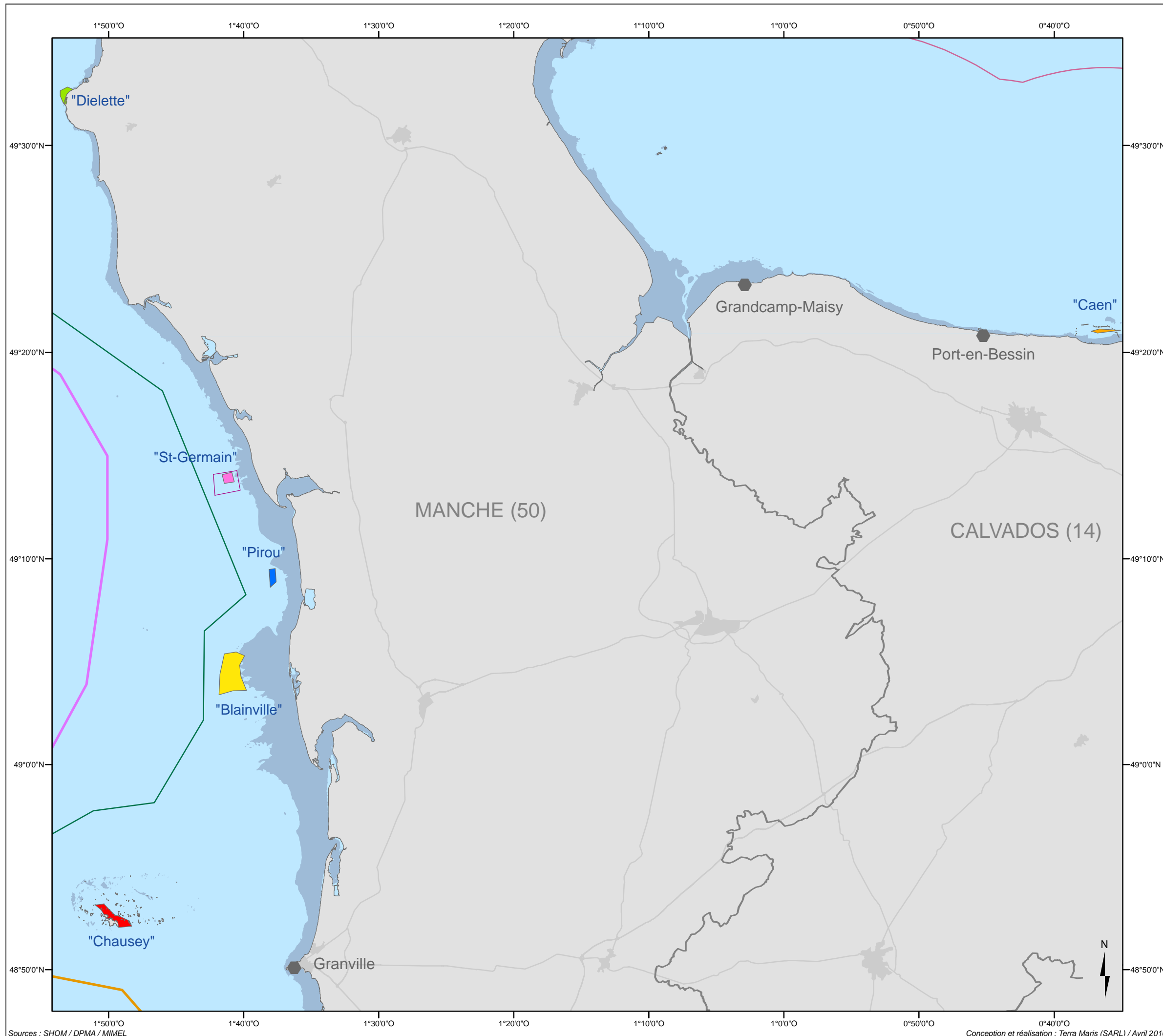
# CARTE 5 Réglementation maritime CANTONNEMENTS

## Limites administratives

-  Frontière France / Jersey
-  Limite des 12 milles
-  Accords de pêche
-  Limite PREMAR

## Cantonnements

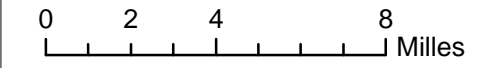
-  A. du 01/02/1977 (Blainville)
-  A. du 01/02/1977 (Caen)
-  A. du 14/08/1964 (Chausey)
-  A. n°180/2008 (Dielette)
-  A. du 13/06/1978 (Pirou)
-  A. du 03/09/1982 (St Germain)
-  A. du 03/09/82 (St Germain)



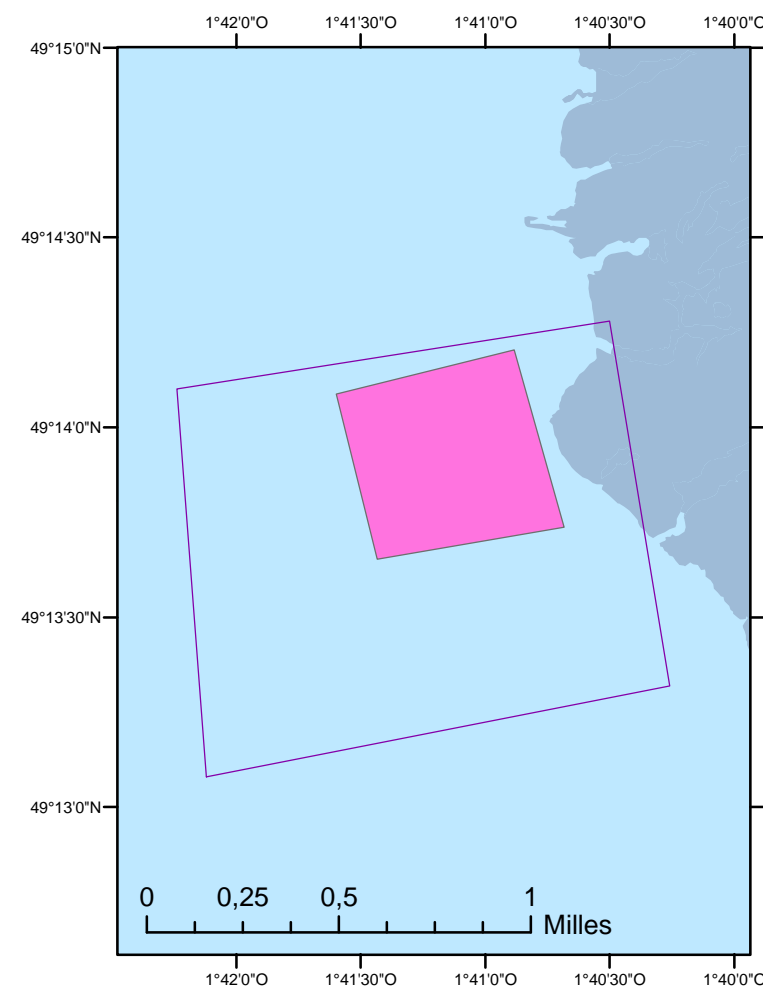
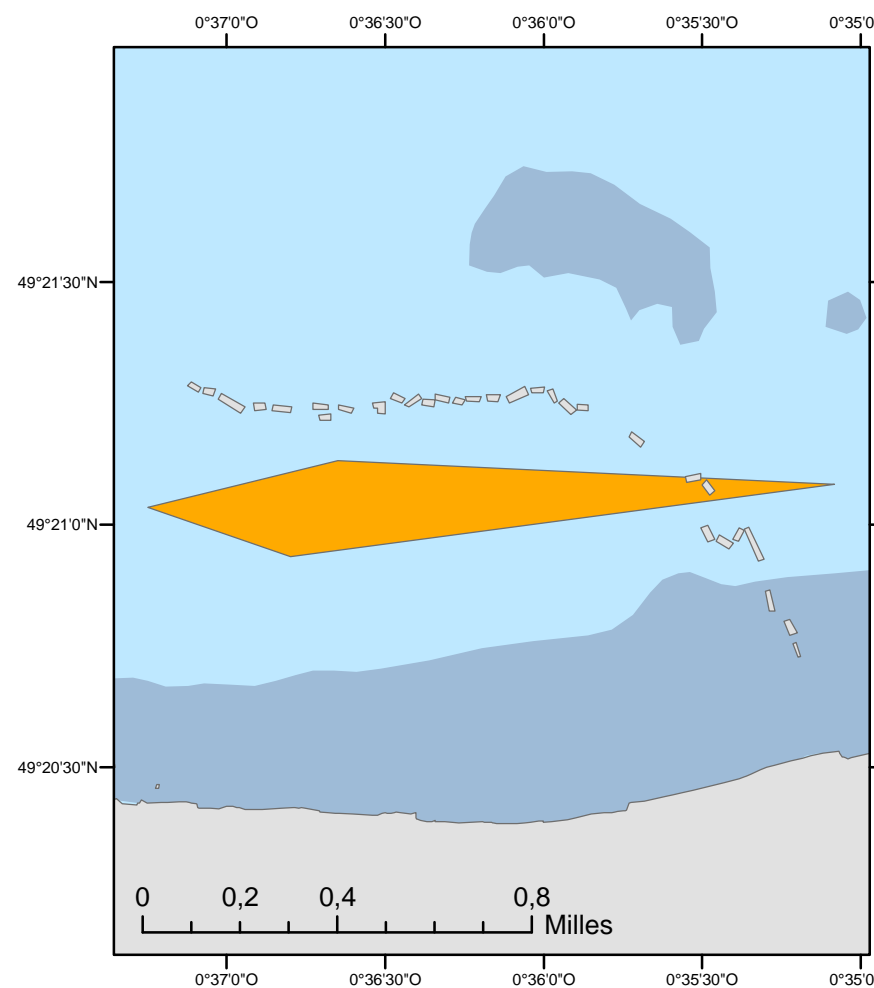
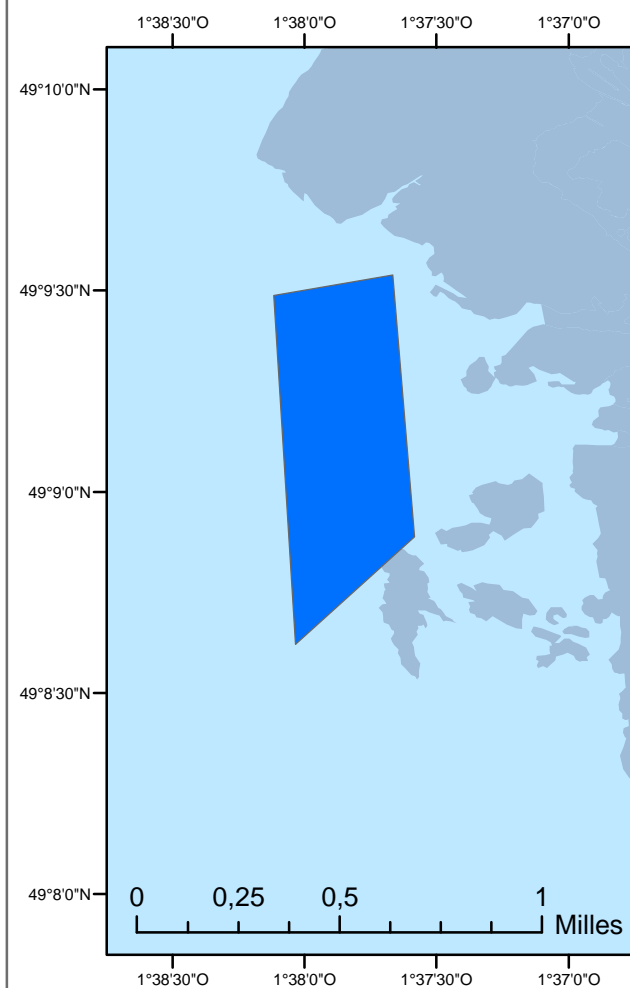
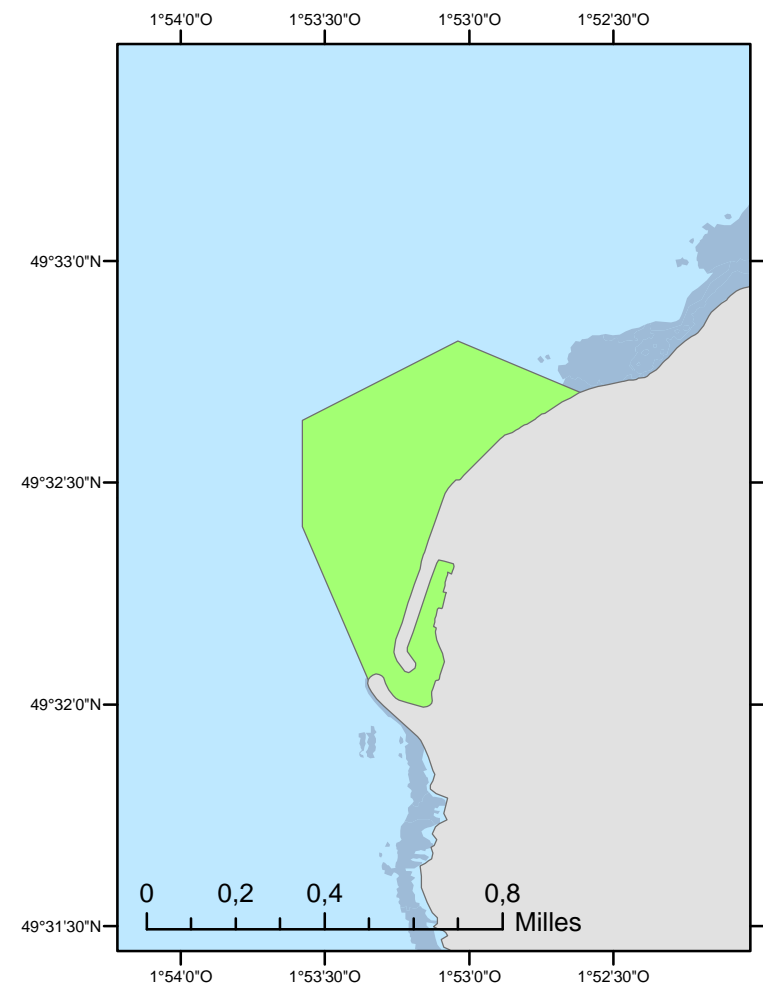
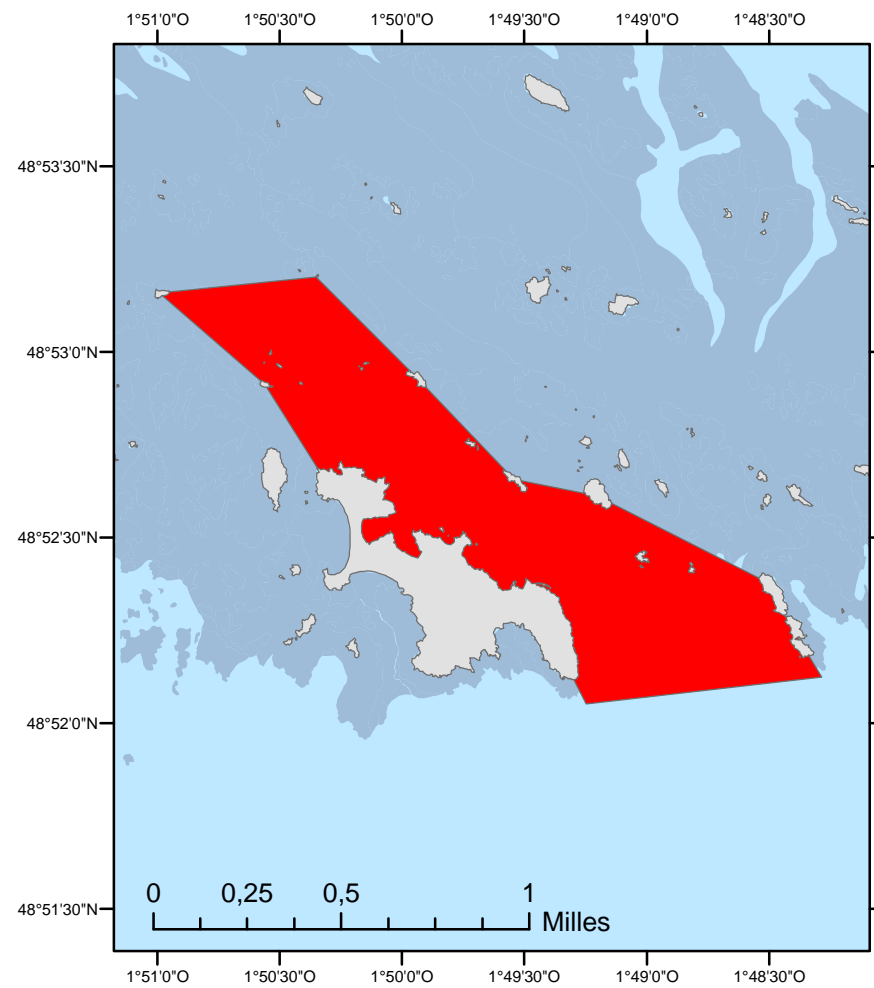
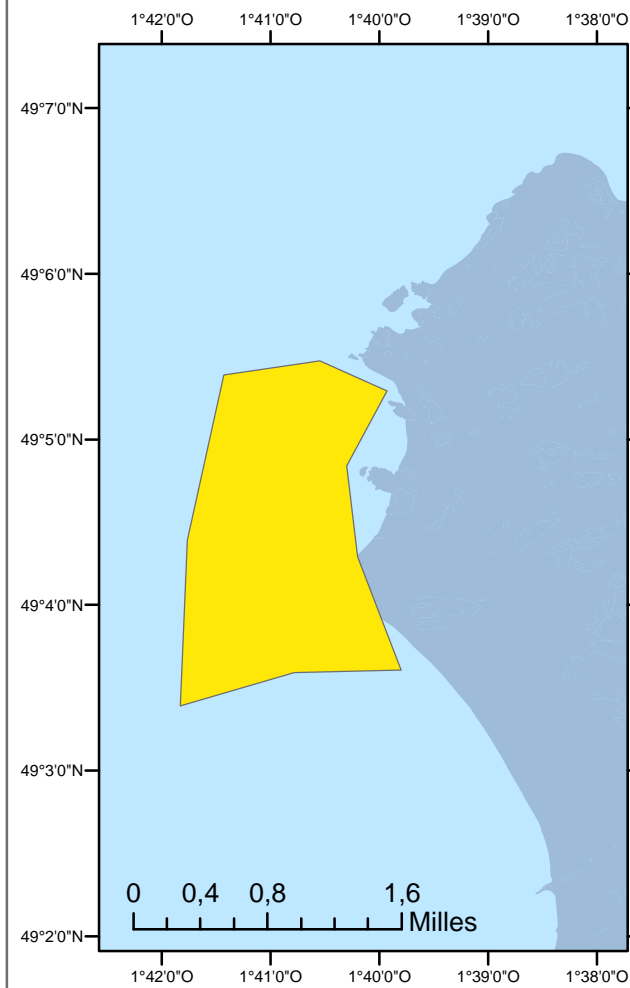
Mission Interservices Mer et Littoral (MIMEL)  
DIREN Basse-Normandie

Système de projection : World Mercator (WGS84)


1:330 000




**CARTE 5bis**  
Réglementation maritime  
**CANTONNEMENTS**




**Cantonement de Blainville**

 Arrêté du 01/02/1977


**Cantonement de Chausey**

 Arrêté du 14/08/1964


**Cantonement de Dielette**

 Arrêté n°180/2008


**Cantonement du Pirou**


 Arrêté du 13/06/1978

**Cantonement de Caen**

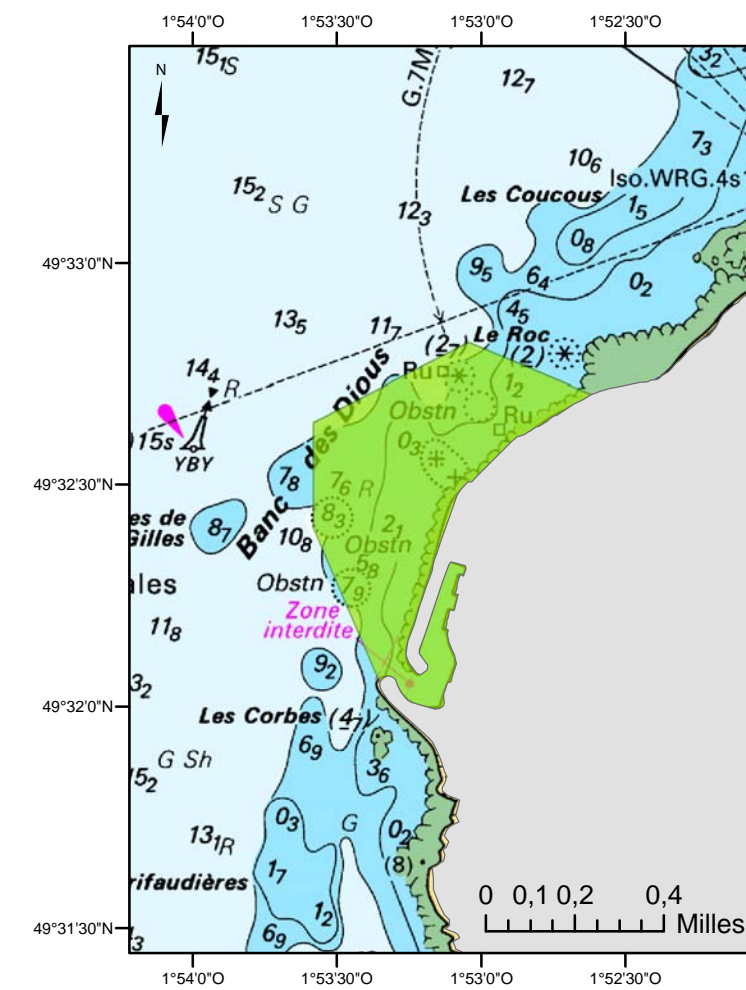
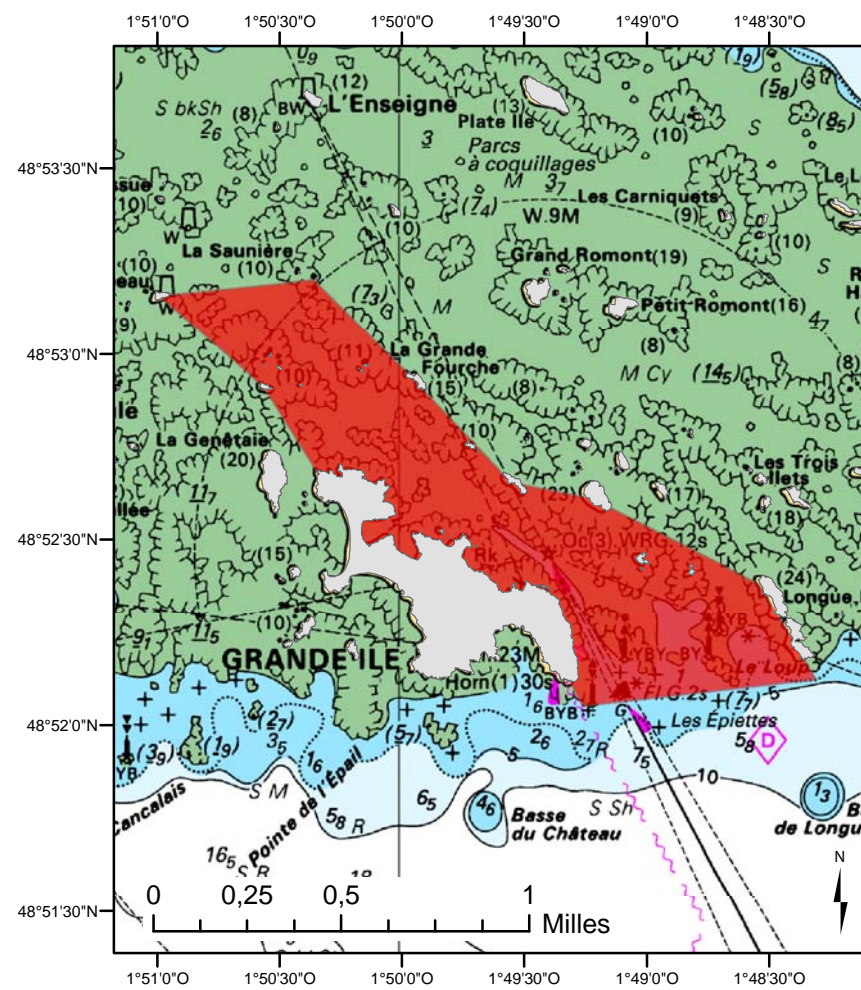
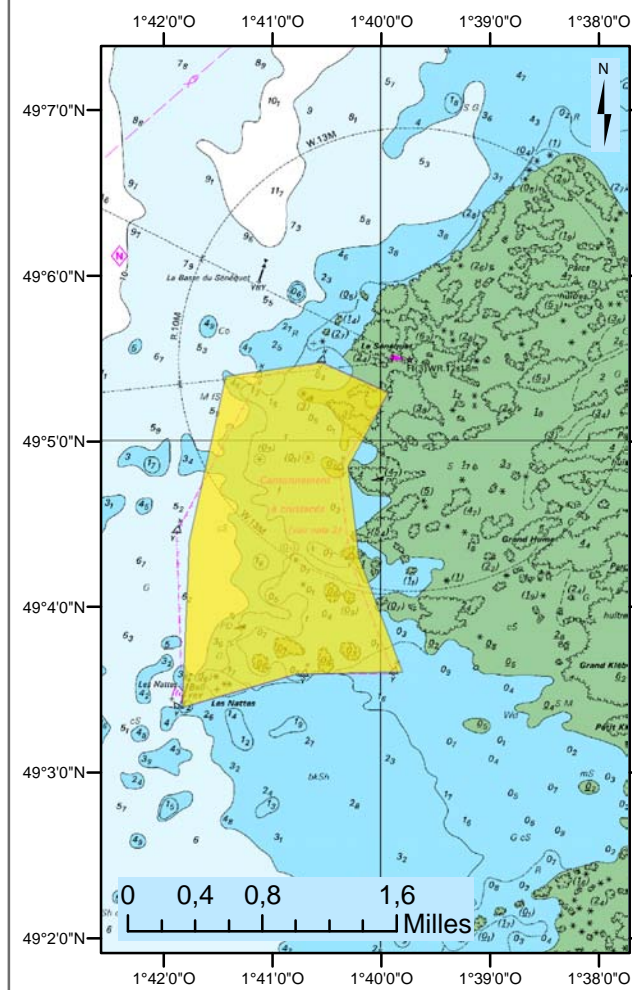
 Arrêté du 01/02/1977

**Cantonement de St-Germain**

 Arrêté du 03/09/1982

 Arrêté du 03/09/1982

# CARTE 5ter Réglementation maritime CANTONNEMENTS



## Cantonnement de Blainville

Arrêté du 01/02/1977

## Cantonnement de Chausey

Arrêté du 14/08/1964

## Cantonnement du Pirou

Arrêté du 13/06/1978

## Cantonnement de Caen

Arrêté du 01/02/1977

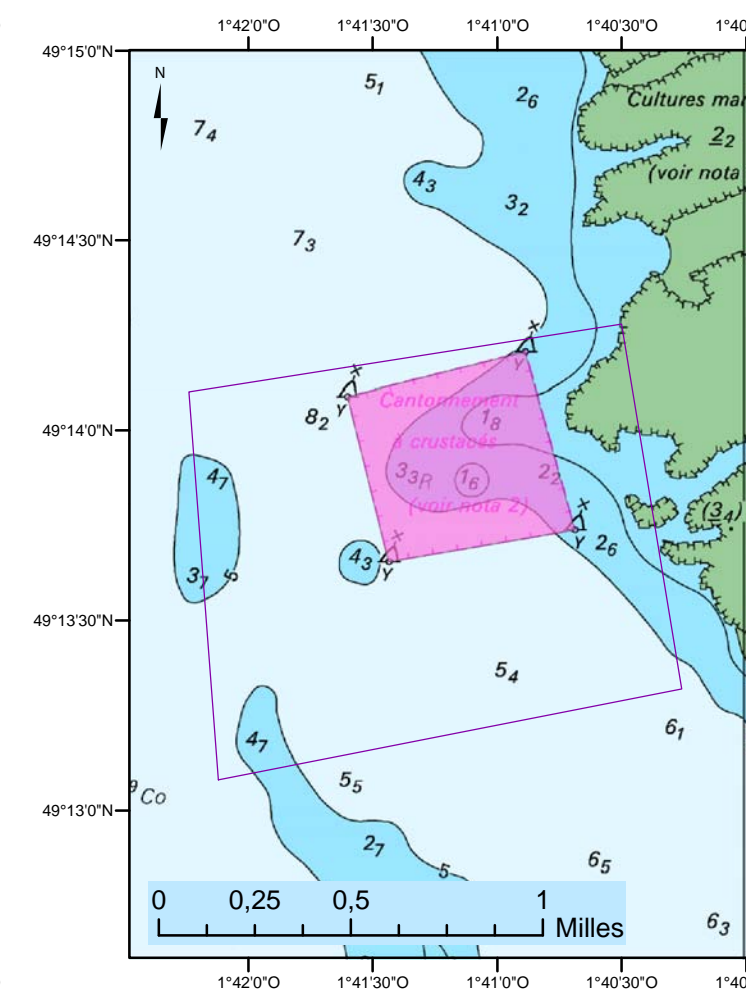
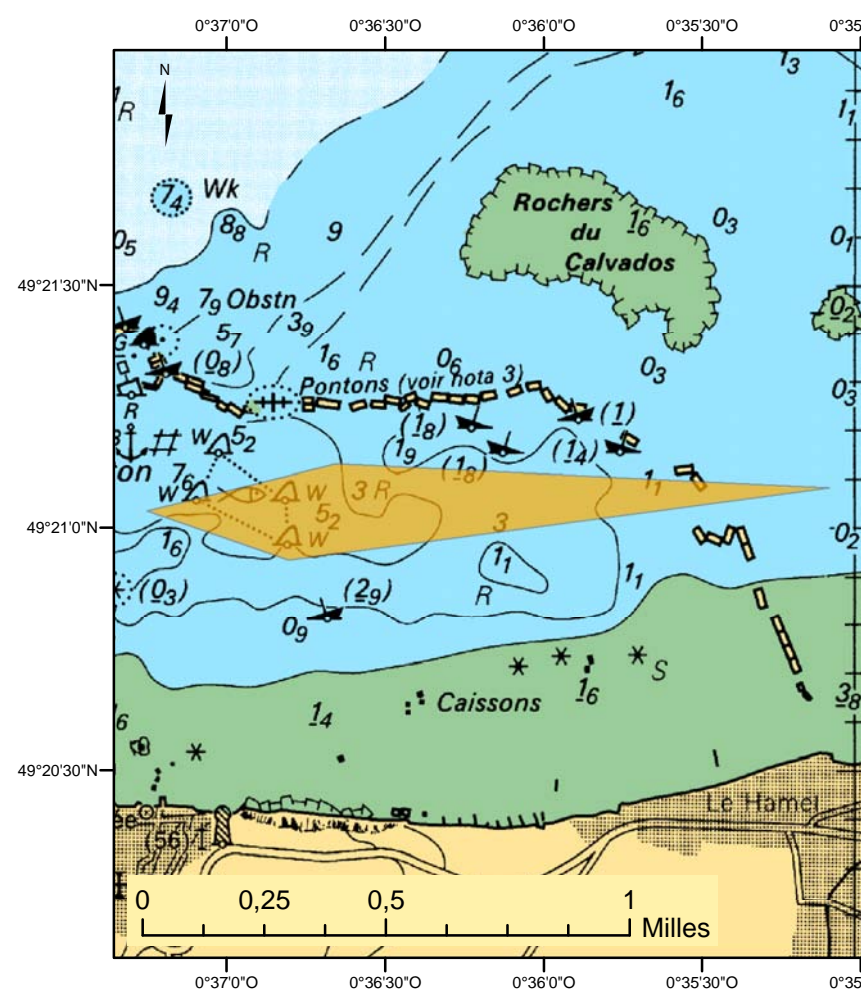
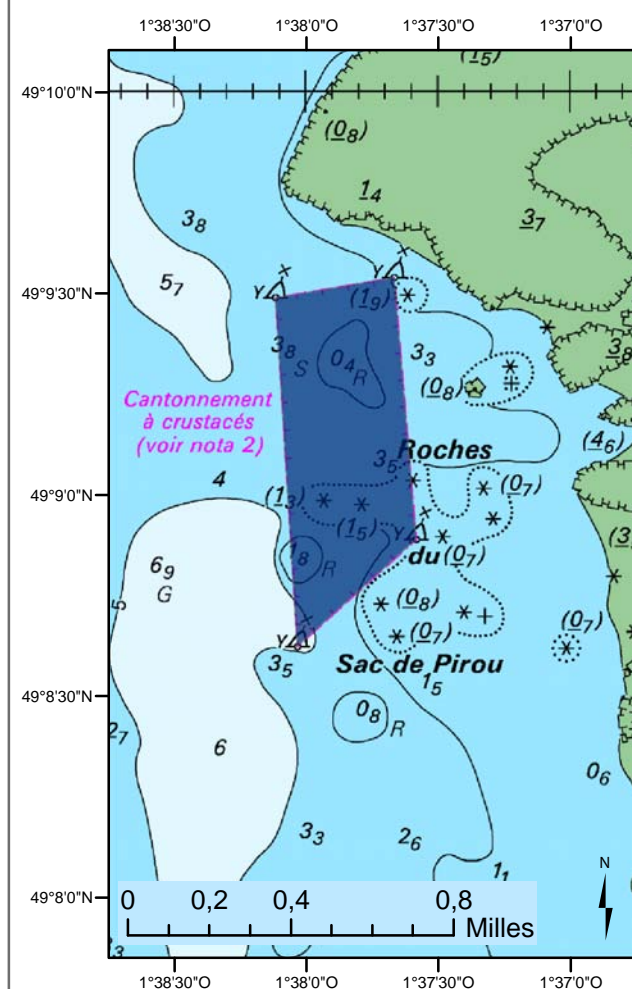
## Cantonnement de Dielette

Arrêté n°180/2008

## Cantonnement de St-Germain

Arrêté du 03/09/1982 (DPMA)

Arrêté du 03/09/1982 (SHOM)



Mission Interservices Mer et Littoral (MIMEL)  
DIREN Basse-Normandie  
Système de projection : World Mercator (WGS84)

### 3. Métiers du chalut

Réglementation	PDF	SHP	CARTE
<p><b>Décret N°90-94</b> du 25/01/1990 pris pour l'application de l'article 3 du décret du 9 janvier 1852 fixant les conditions générales d'exercices de la pêche maritime dans les eaux soumises à la réglementation communautaire de conservation et de gestion (modifié)</p> <p><i>Article 4 : L'usage des filets remorqués est interdit à moins de 3 milles de la laisse de basse mer des côtes du continent et de celles des îles ou îlots émergeant en permanence.</i></p>	116_decret (DPMA)	D_9094_250190	6.1 6.2 6.3 6.4
<p><b>Arrêté n° 1248 P-3/P-4</b> du 03/05/1977 réglementant le <b>chalut pélagique</b>.</p> <p><i>Article 4 : L'usage des chaluts pélagiques ne peut être autorisé dans la bande côtière des 3 milles (...).</i></p>	18_NAT (DPMA)	A_1248_030577	6.1 6.2 6.3 6.4
<p><b>Arrêté ministériel n° 1750 P-3</b> du 19 juin 1980 réglementant l'emploi du <b>chalut à grande ouverture verticale (GOV)</b> dans les eaux territoriales</p> <p><i>Art. 2 : L'emploi du chalut GOV est interdit à moins de 6 milles des lignes de base (...) devant toutes les côtes à l'exception de celles comprises entre la frontière franco-belge et le cap de la Hague.</i></p>	10_NAT (DPMA)	A_1750_190680	6.4
<p><b>Arrêté n° 52</b> du 28/09/1979 portant réglementation du <b>chalutage</b> dans le ressort de la Direction des Affaires Maritimes "Normandie - Mer du Nord"</p> <p><i>Art. 1 : La pêche au chalut (chalut de fond ou chalut pélagique) pratiquée en bœufs est interdite dans les eaux territoriales de la baie de Seine situées au Sud de la ligne de la pointe de Barfleur et le cap d'Antifer.</i></p>	542_HN (DPMA)	A_52_280979	6.3

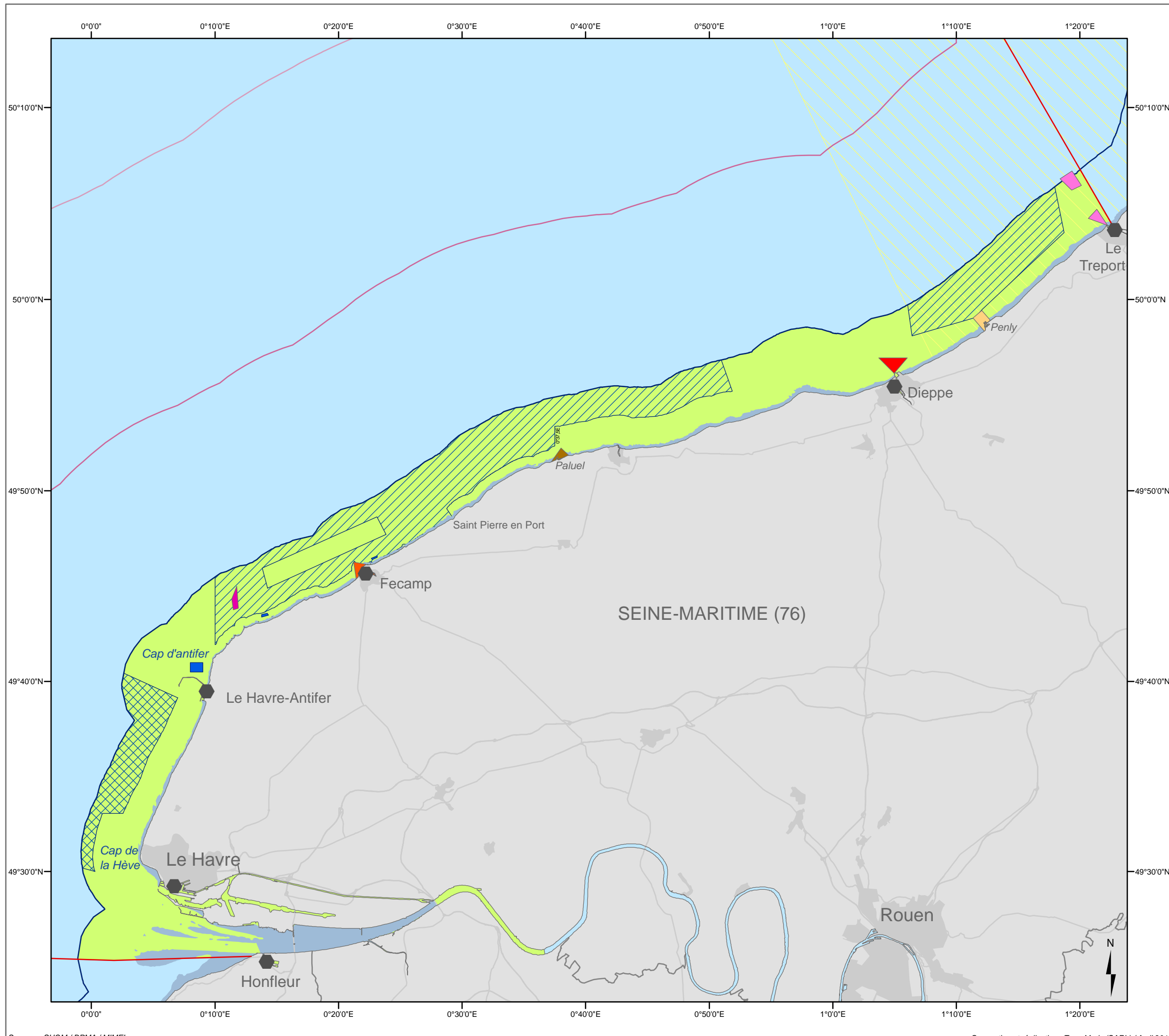
## Métier du Chalut (Suite)

Réglementation	PDF	SHP	CARTE
<b>NORD PAS-DE-CALAIS</b>			
<b>Arrêté n° 15/2006</b> du 26/01/2006 rendant obligatoire la délibération n°2/2004 du CRPME du Nord-Pas de Calais / Picardie relative au <b>chalutage</b> dans la <b>zone des Esquemer</b>	521_HN (DPMA)	A_03_220108	/
<b>Arrêté n° 01/2007</b> du 05/01/2007 rendant obligatoire la délibération n°2/2004 du CRPME du Nord-Pas de Calais-Picardie relative au <b>chalutage</b> dans la <b>zone des Esquemer</b>	01_2007 (DRAM)		
<b>Arrêté n° 03/2008</b> du 22/01/2008 rendant obligatoire la délibération n°2/2004 du CRPME du Nord-Pas de Calais-Picardie relative au <b>chalutage</b> dans la <b>zone des Esquemer</b>	03_2008 (DRAM)		
<b>Arrêté n°135/99</b> du 20/12/1999 portant réglementation de la pêche au chalut dans la bande côtière des trois milles au large du département du <b>Nord</b> .	531_HN (DPMA)	A_135_201299	/
<b>Arrêté n° 271/2005</b> du 13/09/2005 portant modification de l'arrêté n°135/99 du 20 décembre 1999 relatif à la réglementation de la pêche au chalut dans la bande côtière des trois milles au large du Département du <b>Nord</b> . <i>Rem : ne concerne pas le zonage</i>	532_HN (DPMA)		
<b>Arrêté n° 74/2005</b> du 20/04/2005 autorisant l'usage des filets remorqués dans la bande des 3 milles au large des départements du <b>Pas-de-Calais et de la Somme</b> .	388_HN (DPMA)	A_74_200405	/
<b>Arrêté n° 32/2007</b> du 02/04/2007 modifiant l'arrêté n° 74/2005 du 20/04/2005 autorisant l'usage des filets remorqués dans la bande des 3 milles au large des départements du <b>Pas-de-Calais et de la Somme</b> . <i>Rem : concerne uniquement les périodes</i>	32_2007 (DPMA)		
<b>Arrêté n°182/2008</b> du 25/11/2008 ( <i>modifie l'arrêté 74/2005</i> )	182_2008 (DRAM)		
<b>AP n°61/96</b> du 08/07/1996 autorisant l'usage des filets remorqués dans la bande côtière des 3 milles au large du département du Pas-de-Calais et au <b>Nord du cap Gris-Nez</b> .	535_HN (DPMA)	A_234_030904	/
<b>Arrêté n° 20/2000</b> du 07/02/2000 modifiant l'arrêté n°61/96 autorisant l'usage des filets remorqués dans la bande côtière des trois milles au large du département du Pas-de-Calais au <b>Nord du Cap Gris-Nez</b> .	625_HN (DPMA)		
<b>Arrêté n° 234/2004</b> du 03/09/2004 modifiant l'arrêté n°61/96 du 8 juillet 1996 autorisant l'usage des filets remorqués dans la bande côtière des trois milles au <b>Nord du Cap Gris-Nez</b> . <i>Rem : la délimitation des 2<sup>ème</sup> et 3<sup>ème</sup> secteurs pose problème</i>	536_HN (DPMA)		
<b>Arrêté n°45/95</b> du 28/09/1995 autorisant l'utilisation du chalut sélectif à crevette (crangon-crangon) dans les eaux côtières des départements du <b>Pas-de-Calais et de la Somme</b> .	538_HN (DPMA)	A_45_280995	/

## Métier du Chalut (Suite)

Réglementation	PDF	SHP	CARTE
<b>SEINE-MARITIME</b>			
Arrêté n° 13/1998 du 23/01/1998 relative à l'emploi du chalut à poisson muni de barre à dents.	358_HN (DPMA)	A_59_040609	6.1
Arrêté n° 190/2002 du 31/12/2002 relative à l'emploi du chalut à poisson muni de barre à dents ( <i>espèce ciblée : sole</i> ).	612_HN (DPMA)		
<b>Arrêté n°59/2009</b> du 04/06/2009 réglementant l'utilisation du <b>chalut à poissons muni de barres à dents</b> .	/		
<b>AP n°28/99</b> du 01/04/1999 autorisant l'usage des filets remorqués dans la bande côtière des 3 milles au large du département de la Seine-Maritime entre le <b>port d'Antifer et l'estuaire de la Seine</b> .	341_HN (DPMA)	A_28_010499	6.1
Arrêté n°167/2007 du 22/10/2007 modifiant pour l'année 2007 l'arrêté 28/99 du 01/04/1999 autorisant l'usage des filets remorqués dans la bande côtière des 3 milles au large du département de la Seine-Maritime entre le port d'Antifer et l'estuaire de la Seine ( <i>calendrier</i> ).	167_2007 (DRAM)		
Arrêté n° 17/96 du 9 avril 1996 relatif à la pêche de la seiche dans la bande côtière des trois milles de la région Haute-Normandie. ABROGE	537_HN (DPMA)	A_43_200409	6.1
Arrêté n° 38/2001 du 9 avril 2001 ( <i>modifie le 17/96</i> ) relatif à la pêche de la seiche dans la bande côtière des trois milles de la région Haute-Normandie	528_HN (DPMA)		
Arrêté n° 51/2006 du 20/04/2006 rendant obligatoire la délibération du 11 avril 2006 du CRPME de Haute-Normandie portant sur la création et fixant les conditions d'attribution de la licence spéciale de pêche à la seiche dans la bande des trois milles au large du département de la Seine-Maritime. ABROGE ?	418_HN (DPMA)		
Arrêté n° 43/2007 du 20/04/2007 relatif à la pêche de la seiche dans la bande côtière des trois milles de la région Haute-Normandie (campagne 2007 / <i>calendrier</i> )	43_2007 (DRAM)		
Arrêté n° 62/2008 du 15 avril 2008 ( <i>modifie le 17/96</i> ) relatif à la pêche de la seiche dans la bande côtière des trois milles de la région Haute-Normandie (campagne 2008 / <i>calendrier</i> )	62_2008 (DRAM)		
<b>Arrêté n°43/2009</b> relatif à la pêche à la <b>seiche</b> dans la bande côtière des trois milles au large du département de la <b>Seine-Maritime</b>	/		
Arrêté n° 137/2004 du 24/05/2004 autorisant la pêche du lançon dans la bande côtière des trois milles au large du cap d'Antifer (département de la Seine-Maritime). ABROGE	526_HN (DPMA)	A_124_290708	6.1
Arrêté n°189/2005 du 08/06/2005 modifiant l'arrêté n° 137/2004 du 24/05/2004 autorisant la pêche du lançon dans la bande côtière des trois milles au large du cap d'Antifer. ABROGE	391_HN (DPMA)		
<b>Arrêté n°124/2008</b> du 29/07/2008 autorisant la pêche du <b>lançon</b> aux fins d'appât vivant pour la pêche aux lignes dans la bande côtière des trois milles des eaux du <b>département de la Seine Maritime</b>	124_2008 (DRAM)		
<b>Arrêté n° 65/99</b> du 15 juillet 1999 relatif à la pêche des <b>moules</b> dans la bande côtière des trois milles dans la région <b>Haute-Normandie</b> . <i>Article 1 : La pêche des moules à l'aide de filets remorqués est autorisée à moins de trois milles de la laisse de basse mer (zéro des cartes) sur le littoral de la région de Haute-Normandie dans les conditions prévues au présent arrêté.</i>	342_HN (DPMA)	A_65_150799	6.1

**CARTE 6.1**  
Réglementation maritime  
**Métiers du CHALUT**



**Limites administratives**

- Compétence Préfets (DPM)
- Limite des 12 milles
- Limite des 24 milles

**Décret n°90-94 du 25/01/1990**

- Limite des 3 milles

**Chaluts / dérogations 3 milles**

- Arrêté n°43/09 (seiche)
- Arrêté n°28/99 (toutes espèces)
- Arrêté n°124/2008 (lançon)
- Arrêté n°65/99 (moules)

**Chalut muni de barres à dents**

- Arrêté n°59/2009 (poissons)

**Sécurité / Navigation**

- Arrêté n°19/98 / abords Tréport
- Arrêté n°218/73 / abords Fécamp
- Arrêté n°01/94 / abords Dieppe


**Centrales nucléaires**

- Arrêté n°19/85 (Penly)
- Arrêté n°13/85 (Paluel)

**Récifs artificiels (Pêche interdite)**

- Arrêté n°87/2008 du 13/05/2008

Mission Interservices Mer et Littoral (MIMEL)  
DIREN Basse-Normandie  
Système de projection : World Mercator (WGS84)  
1:360 000





## Métier du Chalut (Suite)

Réglementation	PDF	SHP	CARTE
<b>CALVADOS / EST COTENTIN</b>			
<b>Arrêté n° 58/2007</b> du 31/05/2007 réglementant l'usage des filets remorqués dans la bande des trois milles de la laisse de basse mer du département du <b>Calvados et de l'Est du département de la Manche</b> .	58_2007 (DRAM)		
<b>Titre I /</b> Réglementation de l'usage des filets remorqués dans la bande côtière comprise entre 3 milles et 1.5 milles de la laisse de basse mer <b>entre le chenal du port de Ouistreham et le sud de l'île de Tatihou</b> . <b>Section I :</b> Limite de la bande côtière comprise entre 3 milles et 1,5 milles		A_58_310507_t1s1	6.2
<b>Section V :</b> Utilisation de filets remorqués pour la pêche du <b>bouquet d'Europe</b> (palaemon serratus)		A_58_310507_t1s5	6.2 6.3
<b>Titre II /</b> Réglementation de l'usage des filets remorqués dans la bande côtière comprise <b>entre le chenal de Ouistreham et la digue du Ratier</b> <b>Section I :</b> Limite de la bande côtière comprise entre 3 milles et 1,5 milles		A_58_310507_t2s1	6.2
<b>Section III :</b> Utilisation de filets remorqués sélectifs pour la pêche de la <b>crevette grise</b> (crangon crangon)		A_58_310507_t2s3	6.3
<b>Titre III /</b> Réglementation de l'usage des filets remorqués pour la pêche du <b>lançon</b> dans la bande côtière comprise entre la limite des 3 milles et la laisse de basse mer du département Calvados et l'Est du département de la Manche.		A_58_310507_t3s1	6.3
<b>Titre IV /</b> Organisation de la cohabitation des arts dormants et traînants aux abords des îles Saint-Marcouf		A_58_310507_t4s1	6.2 6.3
<b>Arrêté n°21/2001</b> du 12/02/2001 fixant les modalités d'exploitation de la crevette blanche (Palaemon longirostris dit bouquetin ou bouquet delta) en aval de la limite de salure des eaux des fleuves des départements du <b>Calvados</b> et de la Seine Maritime au sud du parallèle passant par le Cap de la Hève.	529_HN (DPMA)	A_21_120201	11
<b>Arrêté n°22/2001</b> du 12/02/2001 fixant les modalités d'exploitation de la crevette grise (Crangon crangon) dans la bande côtière des 3 milles au large du département du <b>Calvados</b> et de l'estuaire de la Seine au sud du parallèle passant par le Cap de la Hève et à l'est de la ligne reliant la Cap de la Hève et Trouville.	348_HN (DPMA)	A_22_120201	11
<b>Arrêté n°152/2007</b> du 03/10/2007 portant autorisation de pêche exceptionnelle de la crevette grise	152_2007 (DRAM)		
<b>Arrêté n°155/2008</b> du 02/10/2008 portant autorisation de pêche exceptionnelle de la crevette grise	155_2008 (DRAM)		
<b>Arrêté n° 305/2004</b> du 15/09/2004 interdisant l'usage du chalut à perche sur les gisements moulières de l'Est Cotentin.	379_HN (DPMA)	A_305_150904	6.2
<b>MANCHE / OUEST COTENTIN</b>			
<b>Arrêté n° 39</b> du 26/07/1993 relatif à la pêche des <b>sépions</b> à l'ouest du <b>Cotentin</b> . ABROGE	539_HN (DPMA)	A_116_300608	6.4
<b>Arrêté n°116/2008</b> du 30/06/2008 réglementant l'usage dérogatoire des filets remorqués d'un maillage supérieur ou égale à 80 mm à moins de trois milles de la laisse de basse mer de la côte <b>Ouest du département de la Manche</b>	116_2008 (DRAM)		
Arrêté n° 83/2006 du 24 mai 2006 relatif à la pêche des seiches sur la côte Ouest du département de la Manche / ABROGE	520_HN (DPMA)	A_110_140807	6.4
Arrêté n° 24/2007 du 26/03/2007 relatif à la pêche des seiches sur la côte Ouest du Département de la Manche. ABROGE	24_2007 (DRAM)		
<b>Arrêté n° 110/2007</b> du 14 août 2007 relatif à la pêche des <b>seiches</b> sur la côte Ouest du département de la <b>Manche</b> .	110_2007 (DRAM)		




**CARTE 6.2**  
Réglementation maritime  
**Métiers du CHALUT**





**Limites administratives**

-  Limite des 12 milles
-  Limite des 24 milles


**Décret n°90-94 du 25/01/1990**

-  Limite des 3 milles

**Arrêté n°58/2007 du 31/05/2007**  
**Filets remorqués dans la bande côtière des 3 milles**

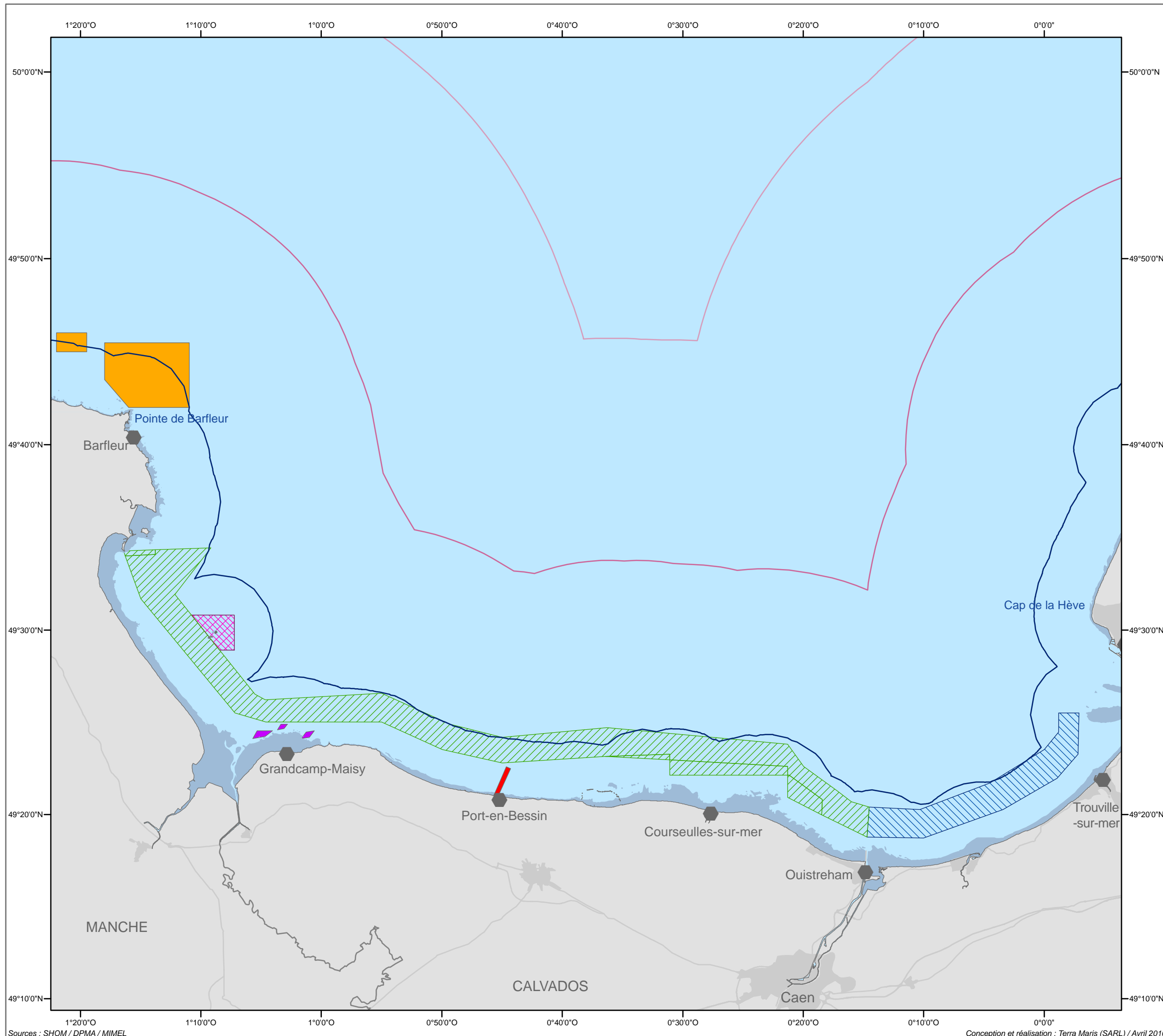
-  Titre I / Section V (bouquet)
-  Titre I / Section I
-  Titre II / Section I
-  Titre IV (Cohabitation)

**Arrêté n°305/2004**  
**Gisements mouliers**

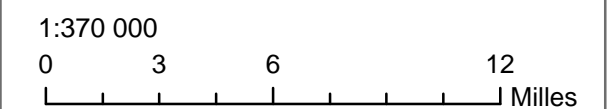
-  Chalut à perche interdit

**Arrêté n°22/87 du 01/07/1987**

-  Accès Port-en-Bessin





Mission Interservices Mer et Littoral (MIMEL)  
DIREN Basse-Normandie  
Système de projection : World Mercator (WGS84)




**CARTE 6.3**  
Réglementation maritime  
**Métiers du CHALUT**


**Limites administratives**

-  Limite des 12 milles
-  Limite des 24 milles





**Décret n°90-94 du 25/01/1990**

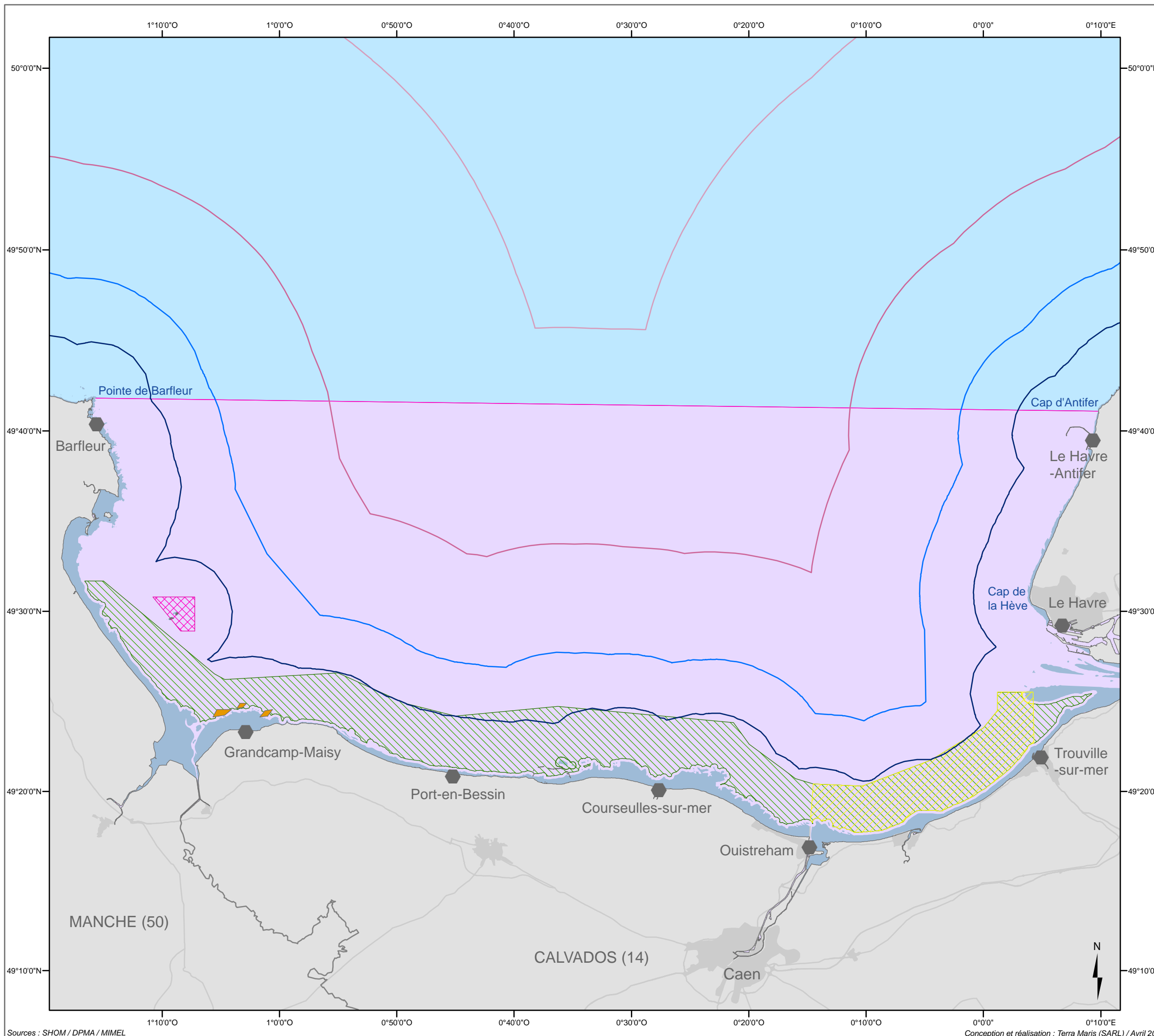
-  Limite des 3 milles

**Arrêté n°52 du 28/09/1979**

-  Chalutage en boeufs interdit

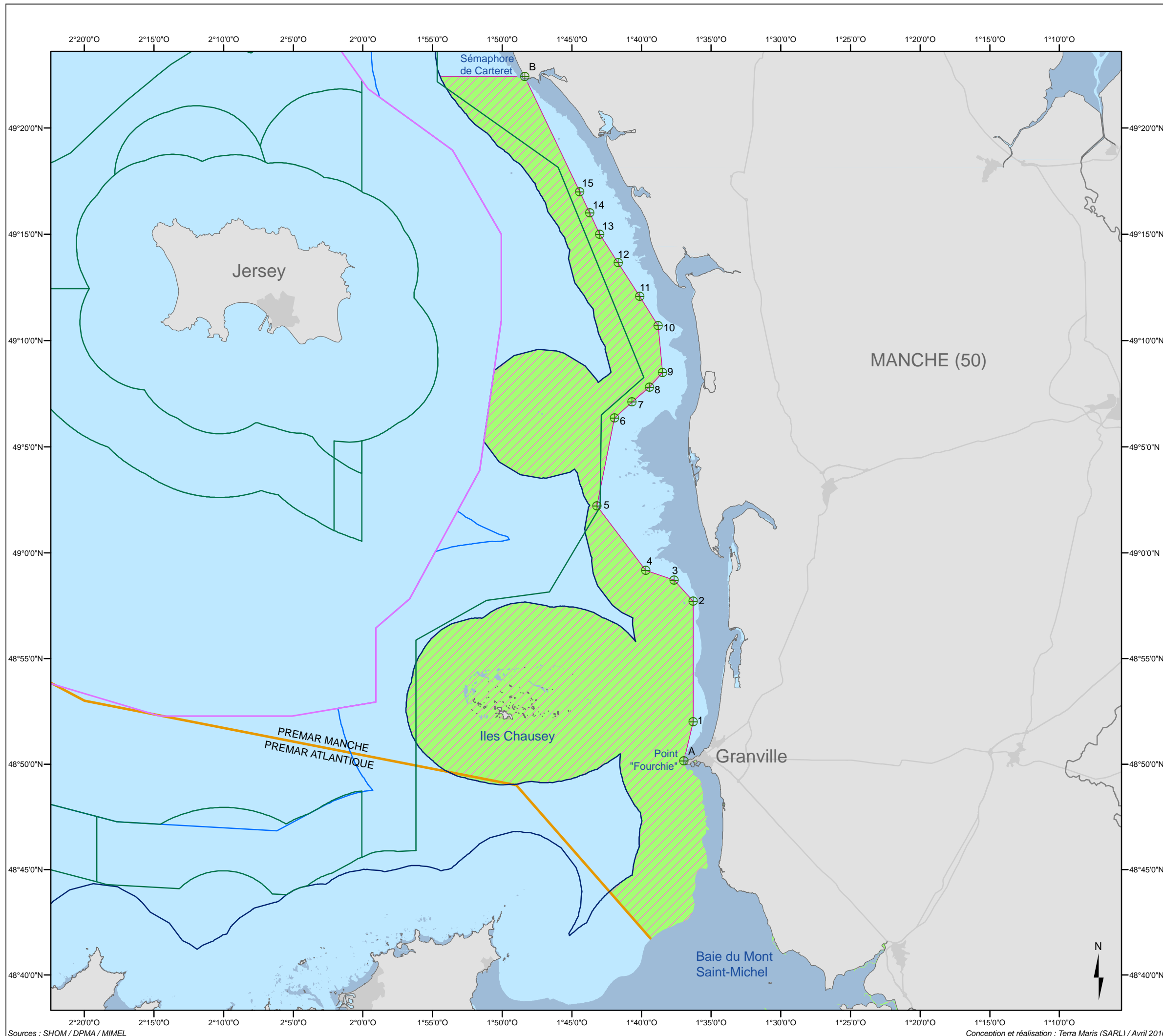
**Arrêté n°58/2007 du 31/05/2007**  
**Filets remorqués dans la bande côtière des 3 milles**

-  Titre I / Section V (bouquet)
-  Titre II / S3 (crevette grise)
-  Titre III (Lançon)
-  Titre IV (Cohabitation)



Mission Interservices Mer et Littoral (MIMEL)  
DIREN Basse-Normandie  
Système de projection : World Mercator (WGS84)  
1:380 000  
0 2,5 5 10  
Milles

**CARTE 6.4**  
Réglementation maritime  
**Métiers du CHALUT**



**Limites administratives**

- Frontière France / Jersey
- Accords de pêche
- Limite PREMAR

**Décret n°90-94 du 25/01/1990**

- Limite des trois milles

**Arrêté n° 1750 P-3 du 19/06/1980**  
Interdiction Chalut GOV

- Limite des 6 milles

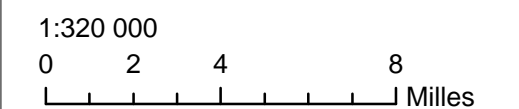
**Arrêté n°110/2007 du 14/08/2007**  
Dérogation au Décret 90-94 (art. 4)

- ▨ Filets remorqués (seiche)

**Arrêté n°116/2008 du 30/06/2008**  
Dérogation au Décret 90-94 (art. 4)

- ⊕ Points définis en article 2
- Usage des filets remorqués

Mission Interservices Mer et Littoral (MIMEL)  
DIREN Basse-Normandie  
Système de projection : World Mercator (WGS84)



## 4. Métiers de la drague

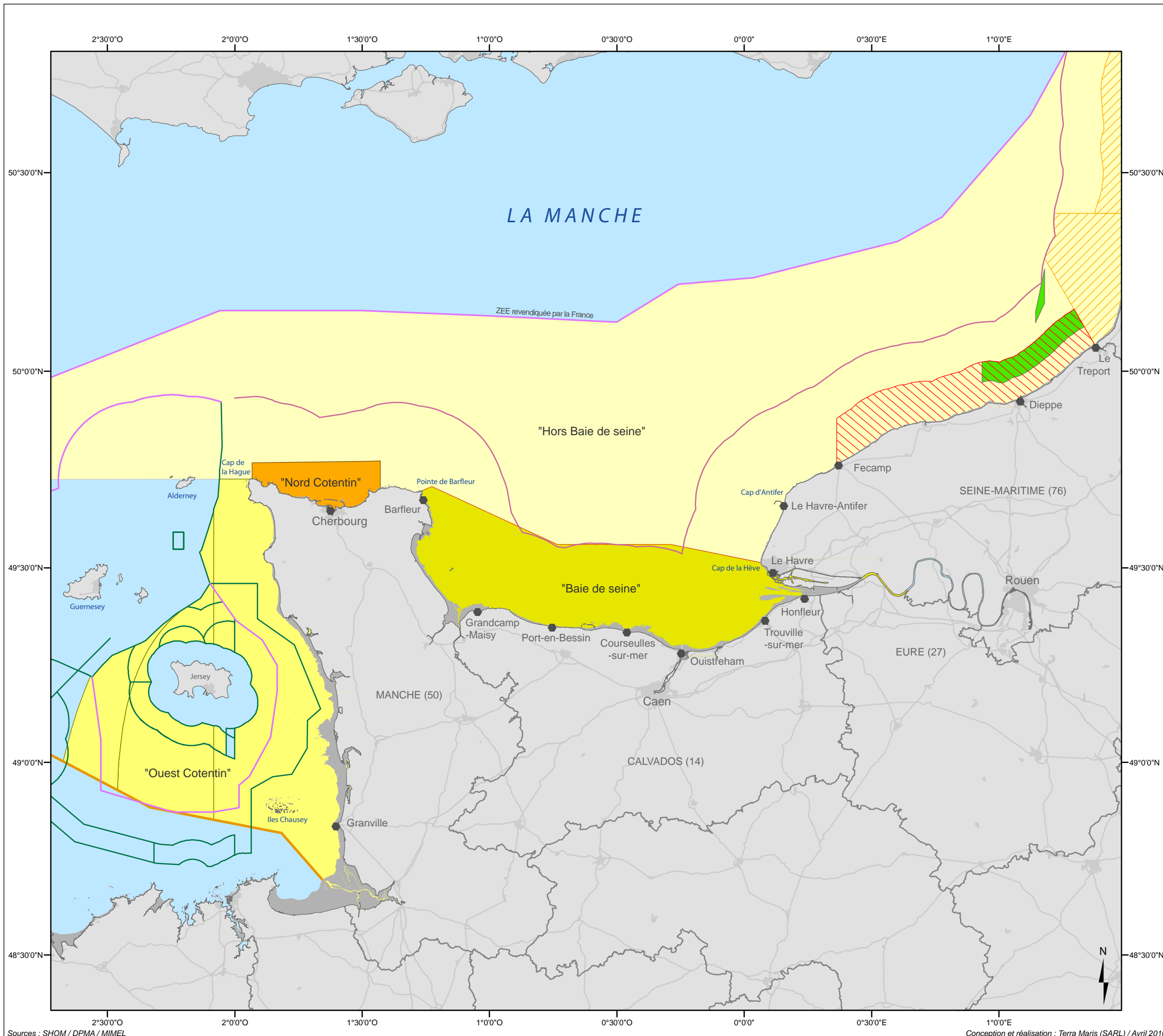
### 4.1 Coquilles Saint-Jacques

Réglementation	PDF	SHP	CARTE
<b>Arrêté n° 81/86</b> du 25/09/1986 / <b>Arrêté n° 91/99</b> du 30/09/1999 modifiant l'arrêté n°81 du 25 septembre 1986 relatif à l'interdiction de la pêche des coquilles Saint-Jacques dans la <b>bande des 12 milles</b> . <i>Remarque : le paragraphe 1.2 de l'article 1<sup>er</sup> ne s'applique pas.</i>	540_HN 541_HN (DPMA)	A_81_250986	7.1
<b>Arrêté n°212/2007</b> du 28/11/2007 autorisant la pêche de la coquille Saint-Jacques dans la bande des 3-6 milles au large de <b>Dieppe</b> . EXPIRE	212_2007 (DRAM)	A_187_281108	7.1
<b>Arrêté n°187/2008</b> du 28/11/2008 autorisant la pêche des coquilles Saint-Jacques dans la bande des 3-6 milles au large de <b>Dieppe</b> .	187_2008 (DRAM)		
<b>Arrêté du 26/10/1990</b> (interdiction pêche coquilles Saint-Jacques).	646_HN (DPMA)	A_00_261090	7.1
<b>Secteur « Hors Baie de seine »</b>			
<b>Arrêté n° 6/2006</b> du 18/01/2006 réglementant la pêche de la coquille Saint-Jacques dans le secteur Hors Baie de Seine - Campagne 2005-2006 - EXPIRE	394_HN 609_HN (DPMA)	A_128_280808 !	7.1
<b>Arrêté n° 22/2007</b> du 13/03/2007 réglementant la pêche de la coquille Saint-Jacques dans le secteur « Hors Baie de Seine » et pour les navires débarquant leur pêche ou immatriculés dans les ports des régions Basse-Normandie, Haute-Normandie et Nord Pas de Calais Picardie. ABROGE ?	22_2007 (DRAM)		
<b>Arrêté n° 169/2007</b> du 25/10/2007 réglementant la pêche de la coquille Saint-Jacques dans le secteur « Hors Baie de Seine » - Campagne 2007-2008 - EXPIRE	169_2007 (DRAM)		
<b>Arrêté n°9/2008</b> du 30/01/2008 réglementant la pêche de la coquille Saint Jacques dans le secteur « Hors Baie de Seine », Campagne 2007-2008 - EXPIRE	09_2008 (DRAM)		
<b>Arrêté n°44/2008</b> du 21/03/2008 réglementant la pêche de la coquille Saint Jacques dans le secteur « Hors Baie de Seine », Campagne 2007-2008 - ABROGE	44_2008 (DRAM)		
<b>Arrêté n°128/2008</b> du 28/08/2008 réglementant la pêche de la coquille Saint Jacques dans le secteur « Hors Baie de Seine », Campagne 2008-2009	128_2008 (DRAM)		
<b>Gisement « Baie de Seine »</b>			
<b>Arrêté n° 5/2006</b> du 20/01/2006 réglementant la pêche de la coquille Saint-Jacques pour les navires titulaires de la licence spéciale de pêche sur le gisement classé de la baie de Seine. ABROGE ?	645_HN 407_HN (DPMA)	A_188_281108	7.1
<b>Arrêté n° 03/2007</b> du 12/01/2007 réglementant la pêche de la coquille Saint-Jacques pour les navires titulaires de la licence de pêche spéciale sur le gisement classé de la baie de Seine pour la période du 15 janvier au 8 mars 2007 - EXPIRE	03_2007 (DRAM)		
<b>Arrêté n° 173/2007</b> du 30/10/07 rendant obligatoire la délibération n°2007/CSJBS-13A du CRPMEM de Basse-Normandie du 05 octobre 2007 portant création et fixant les conditions d'attribution de la licence de pêche de la coquille Saint-Jacques sur le gisement de la Baie de Seine. ABROGE ?	173_2007 (DRAM)		
<b>Arrêté n° 210/2007</b> du 28/11/2007 réglementant la pêche de la coquille Saint-Jacques sur le gisement classé de la baie de Seine pour la période du 3 décembre 2007 au 10 janvier 2008 - EXPIRE	210_2007 (DRAM)		
<b>Arrêté n°2/2008</b> du 11/01/2008 réglementant la pêche des coquilles Saint-Jacques sur le gisement classé de la baie de Seine pour la période du 14 janvier au 21 février 2008 - EXPIRE	2_2008 (DRAM)		
<b>Arrêté n°29/2008</b> du 21/02/2008 réglementant la pêche des coquilles Saint-Jacques sur le gisement classé de la baie de Seine pour la période du 25 au 29 février 2008 - EXPIRE	29_2008 (DRAM)		
<b>Arrêté n°188/2008</b> du 28/11/2008 réglementant la pêche de la coquille Saint-Jacques sur le gisement classé de la baie de Seine	188_2008 (DRAM)		





## Drague à coquilles Saint-Jacques (suite)

Réglementation	PDF	SHP	CARTE
<b>Gisement Nord Cotentin</b>			
<b>Arrêté n° 238/2004</b> du 03/09/2004 rendant obligatoire la délibération n°2004/CSJNC-12A du CRPME de Basse-Normandie portant création et fixant les conditions d'attribution de la licence de pêche des coquilles Saint-Jacques - gisement Nord-Cotentin. <i>Remarque : manque 1 page dans le pdf / la délimitation de la zone se base donc sur l'arrêté 210/2000</i> <i>Remarque : la délimitation ne correspond pas aux indications du gisement « hors baie de seine » définie dans le A_128_280808</i>	377_HN (DPMA)	A_238_030904	7.1
<b>Arrêté n°30/2007</b> du 02/04/2007 prononçant la fermeture de la pêche à la coquille Saint-Jacques sur le gisement « Nord Cotentin »	30_2007 (DRAM)		
<b>Arrêté n° 213/2007</b> du 30/11/2007 rendant obligatoire la délibération n°2007/CSJNC-15B du CRPME de Basse-Normandie fixant les conditions d'exploitation de la coquille Saint-Jacques sur le gisement Nord Cotentin pour la campagne de pêche 2007-2008. EXPIRE	213_2007 (DRAM)		
<b>Arrêté n°41/2008</b> du 19/03/2008 portant fermeture du gisement classé de coquilles Saint Jacques du Nord Cotentin.	41_2008 (DRAM)		
<b>Arrêté n° 189/2008</b> du 28/11/2008 rendant obligatoire la délibération n°2008/CSJNC-16B du CRPME de Basse-Normandie fixant les conditions d'exploitation de la coquille Saint-Jacques sur le gisement Nord Cotentin pour la campagne de pêche 2008/2009.	189_2008 (DRAM)		
<b>Gisement Ouest Cotentin</b>			
<b>Arrêté n° 239/2004</b> du 03/09/2004 rendant obligatoire la délibération n°2004/CSJOC-12A du CRPME de Basse-Normandie portant création et fixant les conditions d'attribution de la licence de pêche des coquilles Saint-Jacques - gisement Ouest Cotentin -.	378_HN (DPMA)	A_239_030904	7.1
<b>Arrêté n° 278/2005</b> du 29/09/2005 réglementant la pêche de la coquille Saint-Jacques dans le secteur "Ouest Cotentin" Campagne 2005-2006 EXPIRE	395_HN (DPMA)		
<b>Arrêté n°158/2007</b> du 10/10/2007 modifiant l'arrêté n°148/2007 du 27/09/2007 réglementant la pêche de la coquille Saint-Jacques dans le secteur « Ouest Cotentin » - Campagne 2007-2008. EXPIRE	158_2007 (DRAM)		
<b>Arrêté n°153/2008</b> du 01/10/2008 réglementant la pêche de la coquille Saint-Jacques sur le gisement « Ouest Cotentin ». <i>Remarque : pas de délimitation précise du gisement et notamment pas de limite Ouest précisée. Le méridien 2°05'00" est intégré dans la zone définie par l'arrêté n° 239/2004</i>	153_2008 (DRAM)		
<b>Arrêté n°154/2008</b> du 01/10/2008 réglementant la pêche de la coquille Saint-Jacques sur le gisement « Ouest Cotentin » - Campagne 2008-2009 / <i>Rem : concerne uniquement la période.</i>	154_2008 (DRAM)		




**CARTE 7.1**  
Réglementation maritime  
**Métiers de la DRAGUE**







**Limites administratives**

-  ZEE / Plateau continental
-  Limite des 12 milles
-  Accords de pêche du 04/07/2000
-  Limite PREMAR

**Coquilles St Jacques**


-  Arrêté n°81/86 (Interdiction)
-  Arrêté du 26/10/90 (Interdiction)
-  Arrêté n°187/2008 (autorisation)

**Coquilles Saint-Jacques (Gisements classés)**

-  Arrêté n°238/2004
-  Arrêté n°188/2008
-  Arrêté n°239/2004
-  Arrêté n°128/2008

Mission Interservices Mer et Littoral (MIMEL)  
DIREN Basse-Normandie  
Système de projection : World Mercator (WGS84)

1:1 050 000



## 4.2 Praires

Réglementation	PDF	SHP	CARTE
<b>Arrêté n° 486/2004</b> du 28 juillet 2004 rendant obligatoire la délibération du CRPME de Basse-Normandie portant création et fixant les conditions d'attribution de la licence de pêche des praires sur le gisement de l'Ouest Cotentin - ABROGE	31_BN (DPMA)	A_171_301007	7.2
<b>Arrêté n° 171/2007 du 30/10/2007</b> rendant obligatoire la délibération n°2007/PR-9A du CRPME de Basse-Normandie du 05 octobre 2007 portant création et fixant les conditions d'attribution de la licence PRAIRE sur le gisement <b>Ouest Cotentin</b> .	171_2007 (DRAM)		
<b>Arrêté n° 115/2007 du 30/08/2007</b> rendant obligatoire la délibération n°2007/PR-11B du CRPME de Basse-Normandie du 05 octobre 2007 fixant les conditions d'exploitation de la praire et des amandes de mer sur le gisement <b>Ouest Cotentin</b> pour la campagne 2007/2008 EXPIRE <i>Remarque : concerne également les amandes de mer / pas de zone spécifique</i>	115_2007 (DRAM)		
<b>Arrêté n° 133/2008 du 04/09/2008</b> réglementant la pêche des praires et des amandes sur le gisement de l' <b>Ouest Cotentin</b> , campagne 2008-2009 <i>Remarque : concerne également les amandes de mer / pas de zone spécifique</i>	133_2008 (DRAM)		

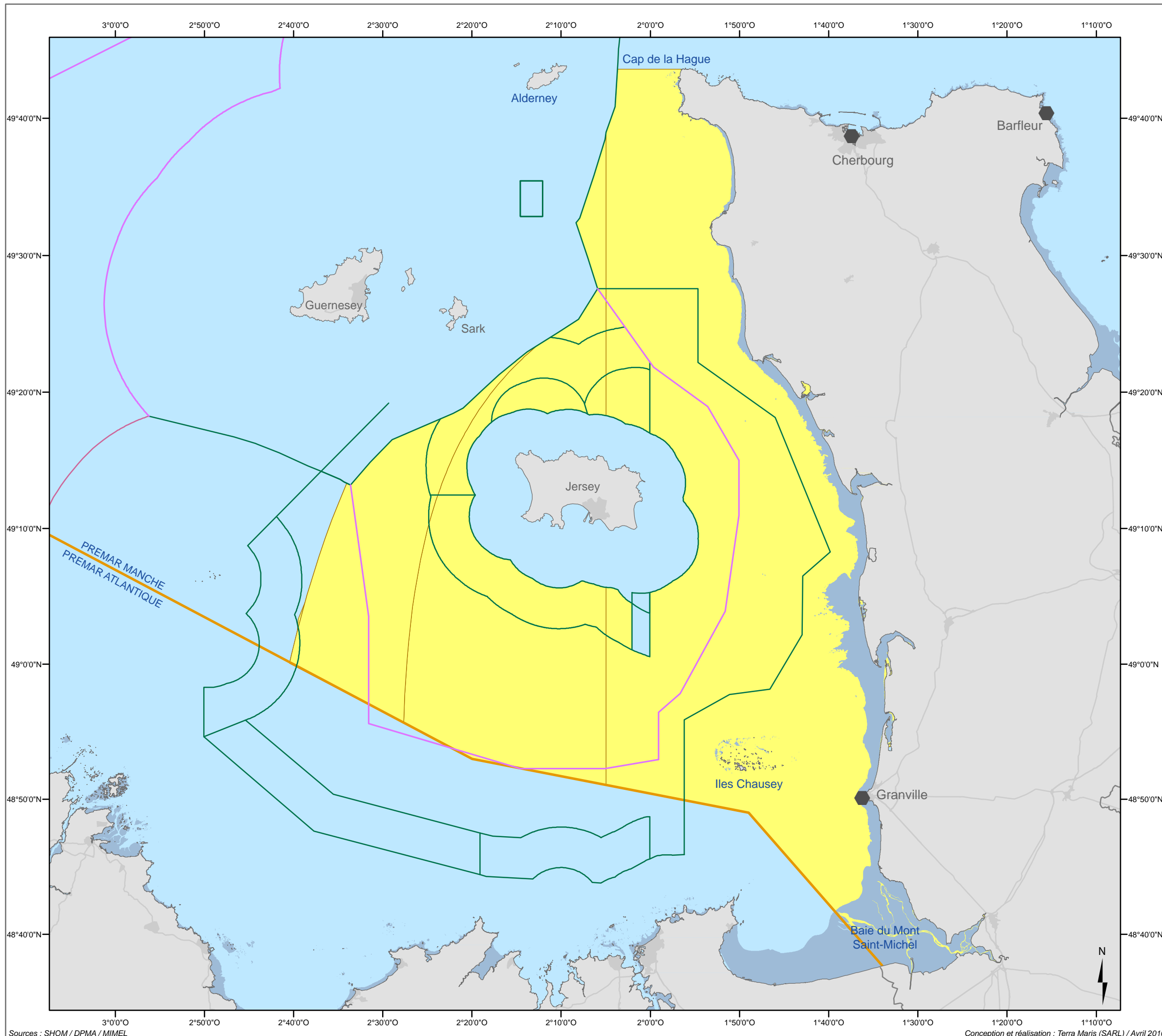
## 4.3 Amandes de mer

Réglementation	PDF	SHP	CARTE
<b>Arrêté n° 56/2006</b> du 04/05/2006 autorisant la pêche des amandes de mer sur la côte Ouest du Cotentin (Département de la Manche) du 4 mai au 31 août 2006. EXPIRE	629_HN (DPMA)	A_74_280408	7.2
<b>Arrêté n°74/2008</b> du 28/04/2008 portant autorisation de la pêche des amandes de mer à la drague sur la côte Ouest du département de la Manche.	74_2008 (DRAM)		




## 4.4 Bivalves / Palourdes roses / Spisule

Réglementation	PDF	SHP	CARTE
<b>Arrêté n° 237/2004 du 3 septembre 2004</b> rendant obligatoire la délibération n°2004/BI-6A du CRPME de Basse-Normandie portant création et fixant les conditions d'attribution de la licence de pêche des bivalves, palourdes roses et spisule gisement <b>Ouest Cotentin</b> . ABROGE	376_HN (DPMA)	A_170_301007	7.2
<b>Arrêté n°170/2007</b> du 30/10/2007 rendant obligatoire la délibération n°2007/BI-7A du CRPME de Basse Normandie du 05/10/2007 portant création et fixant les conditions d'attribution de la licence de pêche des bivalves, palourdes roses ( <i>Venerupis rhomboides</i> ) et spisule ( <i>Spisula ovalis</i> ) sur le gisement <b>Ouest Cotentin</b> .	170_2007 (DRAM)		
<b>Arrêté n°172/2007</b> du 30/10/2007 rendant obligatoire la délibération n°2007/BI-8B du CRPME de Basse Normandie du 05/10/2007 fixant les conditions d'exploitation des bivalves, palourdes roses ( <i>Venerupis rhomboides</i> ) et spisule ( <i>Spisula ovalis</i> ) sur le gisement <b>Ouest Cotentin</b> .	172_2007 (DRAM)		


**CARTE 7.2**  
Réglementation maritime  
**Métiers de la DRAGUE**




**Limites administratives**

-  ZEE / Plateau continental
-  Accords de pêche du 04/07/2000
-  Limite PREMAR


**Drague à Paire (Licence)  
Gisement Ouest-Cotentin**

 Arrêté n°171 du 30/10/2007

**Drague à bivalves, palourdes roses  
et spicule (licence)  
Gisement Ouest-Cotentin**

 Arrêté n°170 du 30/10/2007

**Drague à amande de mer  
(Autorisation)**

 Arrêté n°74 du 28/04/2008

Mission Interservices Mer et Littoral (MIMEL)  
DIREN Basse-Normandie  
Système de projection : World Mercator (WGS84)

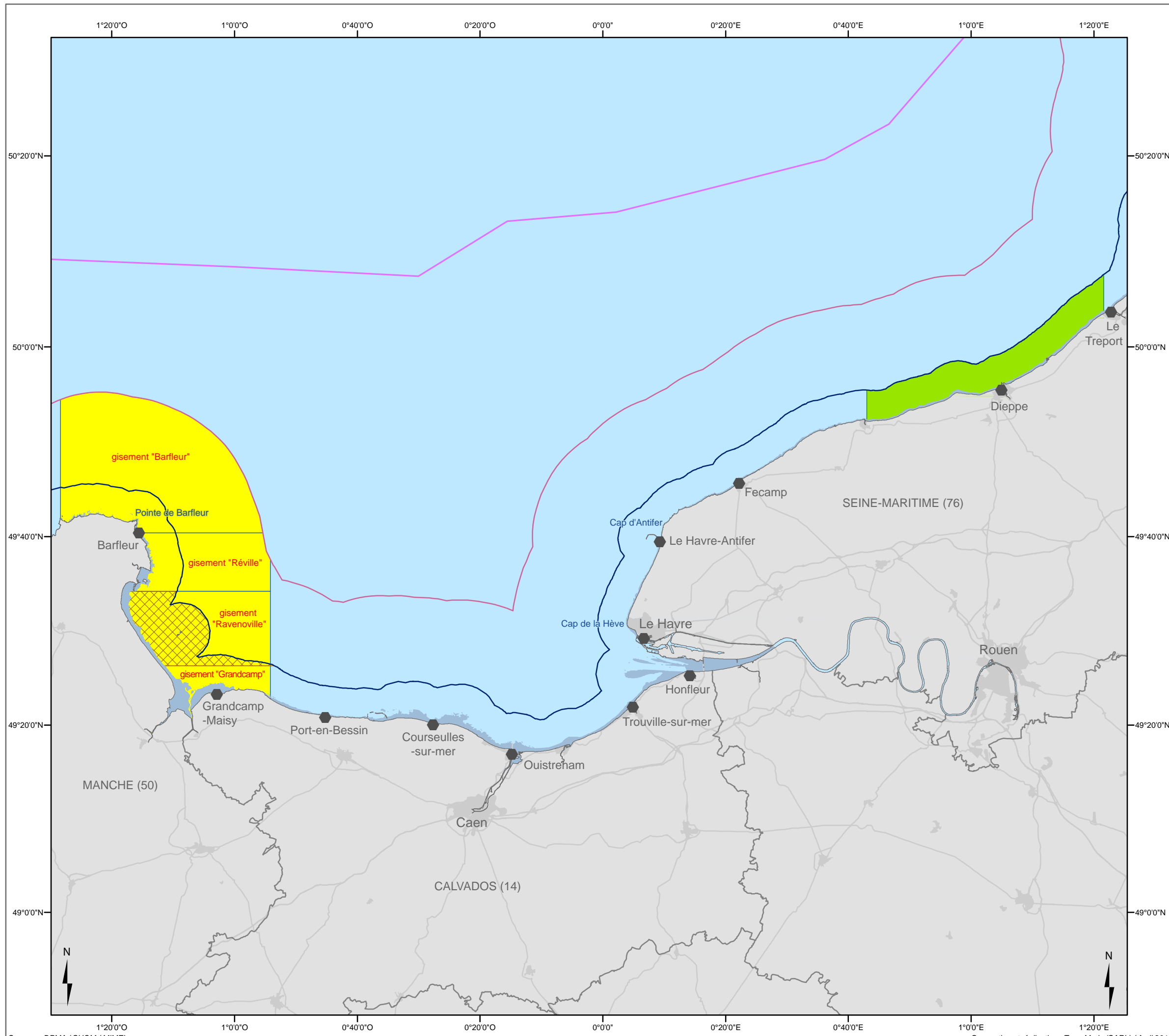
1:500 000  
0 3 6 12  
Milles



## 4.5 Moules

Réglementation	PDF	SHP	CARTE
<b>Arrêté n° 53/2006</b> du 27/04/2006 rendant obligatoire la délibération du 21 avril 2006 du CRPME de <b>Haute-Normandie</b> portant sur la création, l'attribution de la licence spéciale de pêche des moules et l'organisation de cette pêche.	421_HN (DPMA)	A_53_270406	7.3
<b>EST Cotentin</b>			
<b>Arrêté n° 85/2006</b> du 02/06/2006 rendant obligatoire la délibération MOULES EXP-10-2006 du CRPME de Basse-Normandie fixant les conditions d'exploitation de la moule sur les gisements moulières de l'Est Cotentin pour la campagne 2006. EXPIRE	519_HN (DPMA)	A_71_230408	7.3
<b>Arrêté n° 71/2007</b> du 27/06/2007 rendant obligatoire la délibération MOULES EXP-11-2007 du CRPME de Basse-Normandie fixant les conditions d'exploitation de la moule sur les gisements moulières de l'Est Cotentin pour la campagne 2007. EXPIRE	71_2007 (DRAM)		
<b>Arrêté n° 73/2007</b> du 02/07/2007 modifiant l'arrêté n°71/2007 du 27 juin 2007 rendant obligatoire la délibération MOULES EXP-11-2007 du CRPME de Basse-Normandie fixant les conditions d'exploitation de la moule sur les gisements moulières de l'Est Cotentin pour la campagne 2007. EXPIRE	73_2007 (DRAM)		
<b>Arrêté n°214/2007</b> du 30/11/2007 relatif à la fermeture de la pêche des moules sur les gisements de l'Est Cotentin.	214_2007 (DRAM)		
<b>Arrêté n° 71/2008</b> du 23/04/2008 rendant obligatoire la délibération MOULES EXP-12-2008 du CRPME de Basse-Normandie fixant les conditions d'exploitation de la moule sur les gisements moulières de l'Est Cotentin pour la campagne 2008	71_2008 (DRAM)		
<b>Arrêté n°177/2008</b> du 13/11/2008 délimitant la zone d'autorisation de pêche des moules sur les gisements de l'Est Cotentin.	177_2008 (DRAM)	A_177_131108	7.3
<b>Arrêté n°50/2009</b> du 29/04/2009 réglementant la pêche des moules sur les gisements de l'Est Cotentin.	A_50_290409	A_50_290409	7.3

**CARTE 7.3**  
Réglementation maritime  
**Métiers de la DRAGUE**



**Limites administratives**

- ZEE / Plateau continental
- Limite des 12 milles

**Décret n°90-94 du 25/01/1990**

- Limite des trois milles

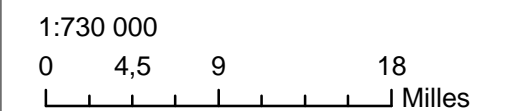
**Drague à moules / Haute Normandie**

- Arrêté n°53/2006 (licence)

**Drague à moules / Est Cotentin**

- Arrêté n°177/2008 (autorisation)
- Arrêté n°50 du 29/04/2009

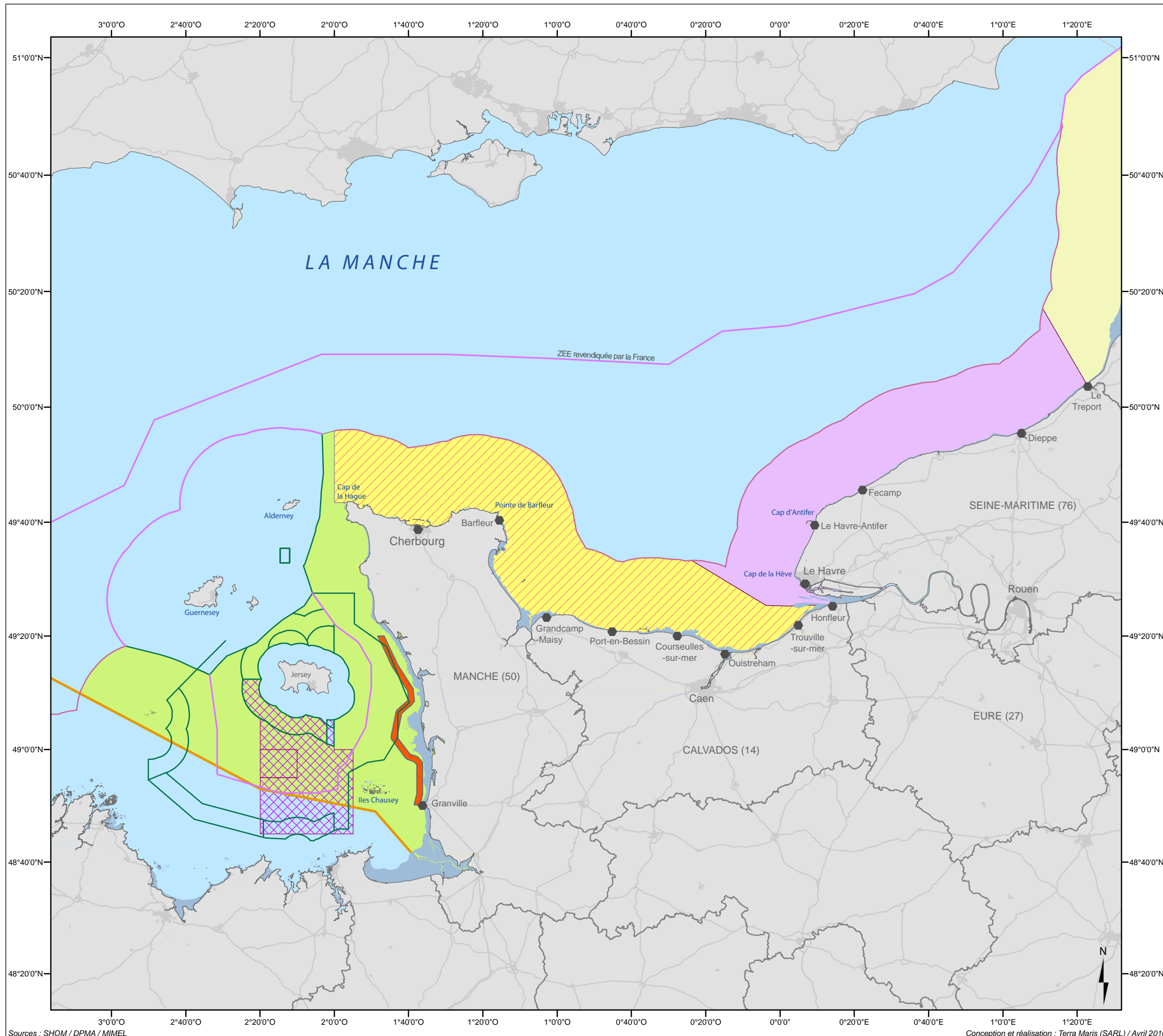
Mission Interservices Mer et Littoral (MIMEL)  
DIREN Basse-Normandie  
Système de projection : World Mercator (WGS84)



## 5. Métiers du filet

Réglementation	PDF	SHP	CARTE
<b>Arrêté n° 418/2004</b> du 15 novembre 2004 rendant obligatoire la délibération n°3/2004 du CRPMEM du <b>Nord-Pas de Calais/Picardie</b> relative à l'attribution d'une licence de pêche fileyeur polyvalent pour la campagne 2005. EXPIRE	525_HN (DPMA)	A_165_181008	8
<b>Arrêté n° 76/2007</b> du 05/07/2007 rendant obligatoire la délibération n°2/2007 du CRPMEM du <b>Nord-Pas de Calais/Picardie</b> relative à l'attribution d'une licence de pêche fileyeur.	76_2007 (DRAM)		
<b>Arrêté n° 165/2008</b> du 18/10/2008 rendant obligatoire la délibération n°9/2008 du CRPMEM du <b>Nord-Pas de Calais/Picardie</b> relative à l'attribution d'une licence de pêche fileyeur polyvalent pour la campagne 2009.	165-08 (DRAM)		
<b>Arrêté n° 186/2003</b> du 14/10/2003 rendant obligatoire la délibération 01/2003 du 26 septembre 2003 du CRPMEM de <b>Haute-Normandie</b> relative à l'attribution d'une licence de pêche fileyeur.	527_HN (DPMA)	A_175_111209	8
<b>Arrêté n°175/2009</b> du 11/12/2009 rendant obligatoire la délibération n°02/2009 du CRPMEM du 20/11/2009 relative à la création et l'attribution de la licence de pêche fileyeur.	A_175_111209 (DRAM)		
Arrêté n° 18/2006 du 07/02/2006 rendant obligatoire la délibération n°2005/FIL-ME1 du CRPMEM de Basse-Normandie portant création et fixant les conditions d'attribution de la licence de pêche du poisson aux filets en Manche Est	409_HN (DPMA)	A_109_270508	8
Arrêté n° 99/2007 du 31/07/2007 rendant obligatoire la délibération n°2007/FIL-ME3 du CRPMEM de Basse-Normandie portant création et fixant les conditions d'attribution de la licence de pêche du poisson aux filets en Manche Est ( <i>Remplace la délibération précédente n° 2006/FILME2</i> ).	99_2007 (DRAM)		
Arrêté n° 109/2008 du 27/05/2008 rendant obligatoire la délibération n°2007/FIL-ME3 du CRPMEM de Basse-Normandie portant création et fixant les conditions d'attribution de la licence de pêche du poisson aux filets en Manche Est	109_2008 (DRAM)		
<b>Arrêté n°134/2008 du 11/09/2008</b> rendant obligatoire l'avenant 2 à la délibération n° 2007/FIL-ME3 du CRPMEM de Basse-Normandie, portant création et fixant les conditions d'attribution de la licence de pêche du poisson aux filets en <b>Manche Est</b> .	134_2008 (DRAM)		
<b>Arrêté n°116/2008</b> du 30/06/2008 réglementant l'usage dérogatoire des filets remorqués d'un maillage supérieur ou égale à 80 mm à moins de trois milles de la laisse de basse mer de la côte <b>Ouest du département de la Manche</b> <i>Article 4 : pendant les périodes d'autorisation définies à l'article 3, les engins dormants ne peuvent être mouillés dans une bande de largeur d'un mille de large, à l'ouest de la ligne brisée définie à l'article 2, entre le point A et le parallèle 49°20'N</i>	116_2008 (DRAM)	A_116_300608_a4	8
<b>Crustacés</b>			
<b>Arrêté n° 296/2005</b> du 02/11/2005 rendant obligatoire la délibération EXP-CR12mw-2005 du CRPMEM de Basse-Normandie portant création de la licence de pêche des crustacés en <b>Manche Ouest (Ville)</b> et l'organisation de cette pêche. ABROGE ?	403_HN (DPMA)	A_180_211108 A_180_211108_a4	8
<b>Arrêté n°180/2008</b> du 21/11/2008 portant création de la licence de pêche des crustacés en <b>Manche Ouest (Ville)</b> et organisation de cette pêche. <i>Article 4 : zone interdite aux filets entre le 1<sup>er</sup> septembre et le 15 octobre de chaque année</i>	180_2008 (DRAM)		
<b>Arrêté n° 295/2005</b> du 02/11/2005 rendant obligatoire la délibération EXP-CR12me-2005 du CRPMEM de Basse-Normandie portant création de la licence de pêche des crustacés en <b>Manche Est (Vild)</b> et l'organisation de cette pêche.	402_HN (DPMA)	A_295_021105	8

# CARTE 8 Réglementation maritime Métiers du FILET



## Limites administratives

- ZEE / Plateau continental
- Limite des 12 milles
- Limite PREMAR

## Arrêté n°116/2008 du 30/06/2008

- Engins dormants (article 4)

## Arrêté n°165/2008 du 18/10/2008

- Licence fileyeur polyvalent

## Arrêté n°175 du 11/12/2009

- Licence fileyeur

## Arrêté n°109 du 27/05/2008

- Licence poisson filets


## Arrêté n° 295/2005 du 02/11/2005

- Licence Crustacés (Est)

## Arrêté n°180/2008 du 21/11/2008

- Araignée de mer (article 4)
- Licence Crustacés (Ouest)

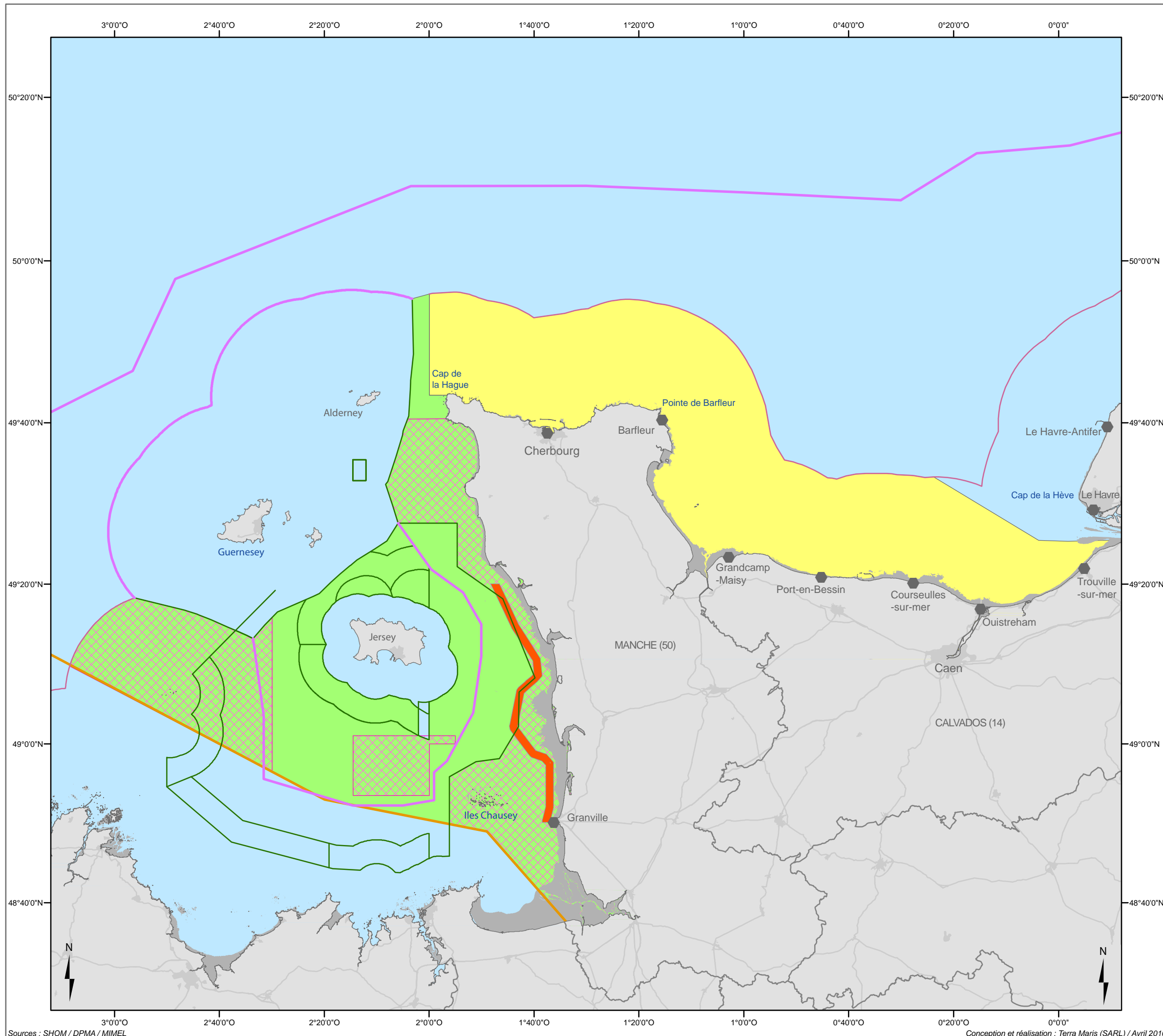
Mission Interservices Mer et Littoral (MIMEL)  
DIREN Basse-Normandie  
Système de projection : World Mercator (WGS84)  
1:1 200 000







## 6. Métiers du casier

Réglementation	PDF	SHP	CARTE
<p><b>Arrêté n°116/2008</b> du 30/06/2008 réglementant l'usage dérogatoire des filets remorqués d'un maillage supérieur ou égale à 80 mm à moins de trois milles de la laisse de basse mer de la côte Ouest du département de la Manche.</p> <p><i>Article 4 : pendant les périodes d'autorisation définies à l'article 3, les engins dormants ne peuvent être mouillés dans une bande de largeur d'un mille de large, à l'ouest de la ligne brisée définie à l'article 2, entre le point A et le parallèle 49°20'N</i></p>	116_2008 (DRAM)	A_116_300608_a4	9.1
<b>Crustacés</b>			
<p><b>Arrêté n° 296/2005</b> du 02/11/2005 rendant obligatoire la délibération EXP-CR12mw-2005 du CRPME de Basse-Normandie portant création de la licence de pêche des crustacés en <b>Manche Ouest (Ville)</b> et l'organisation de cette pêche. <b>ABROGE ?</b></p>	403_HN (DPMA)	A_180_211108_a5	9.1
<p><b>Arrêté n°180/2008</b> du 21/11/2008 portant création de la licence de pêche des crustacés en <b>Manche Ouest (Ville)</b> et organisation de cette pêche.</p> <p><i>Article 5 : zones interdites pour les casiers à piège</i></p> <p><i>Remarques : Secteur ouest cotentin : la limite ouest (ligne A-KLM + ligne séparative Fce / Guernesey) provient du fichier SHOM « limite_zone_peche » / Secteur Roches Douvres : la limite nord est constituée des 12M (shom) et de la limite_zone_peche du SHOM. A confirmer avec DRAM car ce n'est pas bien précisé dans le texte.</i></p>	180_2008 (DRAM)		
<p><b>Arrêté n° 295/2005</b> du 02/11/2005 rendant obligatoire la délibération EXP-CR12me-2005 du CRPME de Basse-Normandie portant création de la licence de pêche des crustacés en <b>Manche Est (Vild)</b> et l'organisation de cette pêche.</p>	402_HN (DPMA)	A_295_021105	9.1
<b>Seiche</b>			
<p><b>Arrêté n° 33/2005</b> du 08/02/2005 rendant obligatoire la délibération SEIBS-2004 du CRPME de Basse-Normandie portant création et fixant les conditions d'attribution de la licence seiche de casier en <b>Baie de Seine</b> et portant organisation de cette pêche.</p>	387_HN (DPMA)	A_33_080205	/
<p><b>Délibération n°SEI-ME-2006</b> portant création et fixant les conditions d'attribution de la licence SEICHE de casiers en Manche EST et portant organisation de cette pêche.</p>	DI_SEI_ME_2006	DI_SEI_ME_2006	9.2
<p><b>Arrêté n° 110/2002</b> du 30/10/2002 rendant obligatoire la délibération n°EXP/SEI5/2002 du CRPME de Basse-Normandie portant création et fixant les conditions d'attribution de la licence de pêche de la seiche à l'<b>Ouest du Cotentin</b> et l'organisation de cette pêche.</p>	356_HN (DPMA)	A_110_301002	/
<p><b>Arrêté n°446/2006</b> rendant obligatoire la délibération n°EXPSEI-MW-2006 du Comité régional des pêches maritimes et des élevages marins de Basse-Normandie portant création de la licence de pêche de la seiche en Manche-Ouest et organisation de cette pêche.</p>	A_446_031106	A_446_031106	9.2

**CARTE 9.1**  
**Réglementation maritime**  
**Métiers du CASIER**





**Limites administratives**

-  ZEE / Plateau continental
-  Limite des 12 milles
-  Accords pêche du 07/04/2000
-  Limite PREMAR

**Arrêté n°295/2005 du 02/11/2005**

-  Licence Crustacés (Est)

**Arrêté n°180/2008 du 21/11/2008**

-  Casiers à piège interdits (art. 5)
-  Licence Crustacés (Ouest)


**Arrêté n°116/2008 du 30/06/2008**

-  engins dormants (article 4)

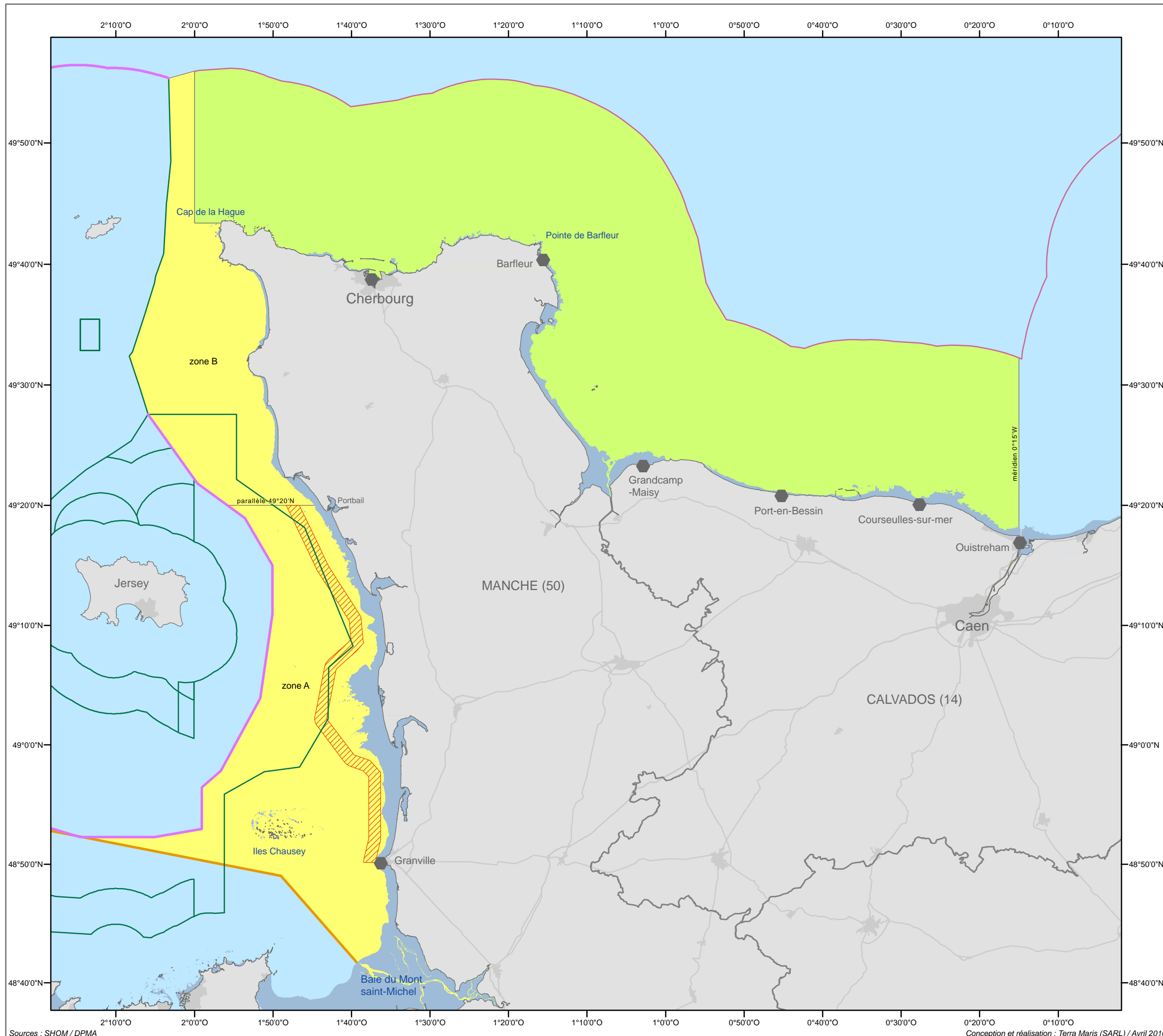
Mission Interservices Mer et Littoral (MIMEL)  
 DIREN Basse-Normandie

Système de projection : World Mercator (WGS84)





1:850 000





**CARTE 9.2**  
**Réglementation maritime**  
**Métiers du CASIER**



**Limites administratives**

-  Frontière France / Jersey
-  Limite des 12 milles
-  Accords pêche du 04/07/2000
-  Limite PREMAR


**Licences seiche de casier**

-  Délibération n°SEI-ME-2006
-  Arrêté n°446 du 03/11/2006

**Arrêté n°116 du 30/06/2008**

-  Engins dormants (article 4)

Mission Interservices Mer et Littoral (MIMEL)  
 DIREN Basse-Normandie  
 Système de projection : World Mercator (WGS84)  
 1:567 077



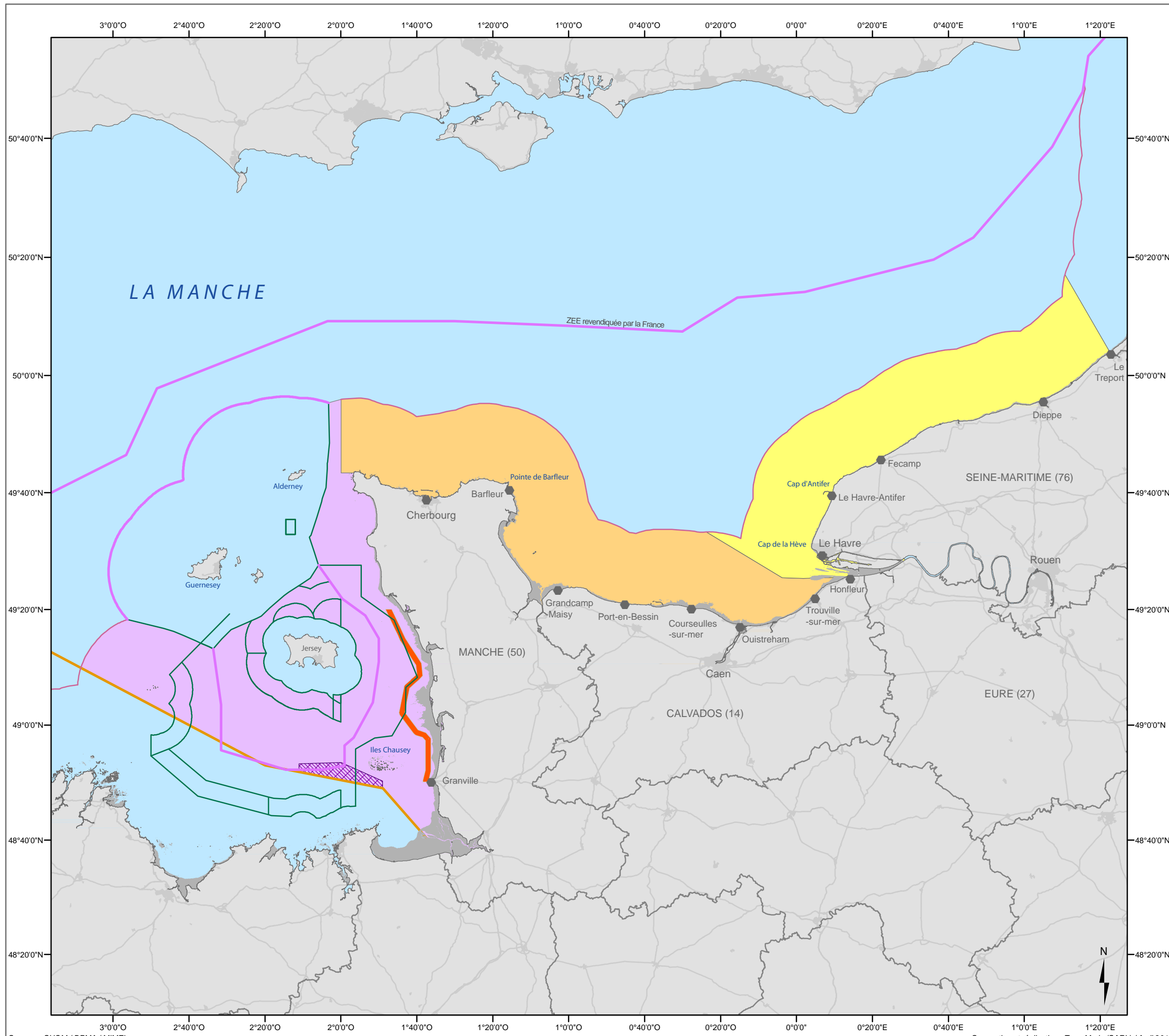
0 4 8 16  
Milles

## Métiers du CASIER (suite)

Réglementation	PDF	SHP	CARTE
<b>Bulot</b>			
<b>Arrêté n°176/2009</b> rendant obligatoire la délibération n°03/09 du CRPME de Haute-Normandie du 20/11/2009 portant sur la création, l'attribution de la licence spéciale de pêche des bulots en <b>Haute-Normandie</b> et l'organisation de cette pêche.	A_176_11120 9 (DRAM)	A_176_111209	9.3
<b>Arrêté n° 39/2007</b> du 18/04/2007 rendant obligatoire l'avenant n°1 à la délibération EXP-BU-ME-1-2007 du CRPME de Basse-Normandie portant création de la licence spéciale de pêche du bulot ( <i>Buccinum Ondatum</i> ) en <b>Manche-Est</b> et portant organisation de cette pêche. ABROGE ?	39_2007 (DRAM)	A_174_301107	9.3
<b>Arrêté n° 174/2007</b> du 30/11/2007 rendant obligatoire la délibération EXP-BUME2-2008 du CRPME de Basse-Normandie du 05 octobre 2007 portant création de la licence spéciale de pêche du bulot ( <i>Buccinum Ondatum</i> ) en <b>Manche-Est</b> et portant organisation de cette pêche.	174_2007 (DRAM)		
<b>Arrêté n° 17/2005</b> du 20/01/2005 rendant obligatoire la délibération EXP-BU13-2005 du CRPME de Basse-Normandie portant création de la licence spéciale de pêche du bulot sur les gisements de <b>l'Ouest-Cotentin</b> et portant organisation de cette pêche. ABROGE ?	385_HN (DPMA)	A_137_180908	9.3
<b>Arrêté n° 211/2007</b> du 28/11/2007 rendant obligatoire la délibération EXP-BUMW-15-2008 du CRPME de Basse-Normandie portant création de la licence spéciale de pêche du bulot ( <i>Buccinum Ondatum</i> ) sur les gisements de <b>l'Ouest-Cotentin</b> et portant organisation de cette pêche. ABROGE ?	211_2007 (DRAM)		
<b>Arrêté n° 92/2008</b> du 28/05/2008 réglementant la pêche du bulot ( <i>Buccinum Ondatum</i> ) sur les gisements de <b>l'Ouest Cotentin</b> . <i>Rem : ne concerne pas le zonage</i>	92_2008 (DRAM)		
<b>Arrêté n°137/2008</b> du 18/09/2008 rendant obligatoire la délibération BUMW 16-2008 du CRPME de Basse-Normandie portant création de la licence spéciale de pêche du bulot ( <i>Buccinum Ondatum</i> ) sur les gisements de <b>l'Ouest-Cotentin</b> et portant organisation de cette pêche.	137_2008 (DRAM)		
<b>Arrêté n° 101/2001</b> du 03/08/2001 rendant obligatoire la délibération du CRPME de Basse-Normandie portant création d'une autorisation d'accès sur une partie du gisement Ouest Cotentin pour les titulaires d'une licence bulot sur le <b>gisement d'Ille et Vilaine</b>	349_HN (DPMA)	A_101_030801	9.3



**CARTE 9.3**  
Réglementation maritime  
**Métiers du CASIER (Bulot)**



**Limites administratives**

- ZEE / Plateau continental
- Accords pêche du 04/07/2000
- Limite des 12 milles
- Limite PREMAR

**Licence spéciale Bulots**

- Arrêté n°176/2009 (licence)
- Arrêté n°174/2007 (licence)
- Arrêté n°137/2008 (licence)

**Arrêté n°101/2001 du 03/08/2001**

- Autorisation d'accès

**Arrêté n°116/2008 du 30/06/2008**

- Engins dormants (article 4)

Mission Interservices Mer et Littoral (MIMEL)  
DIREN Basse-Normandie  
Système de projection : World Mercator (WGS84)  
1:1 180 000  
0 10 20 40 Milles

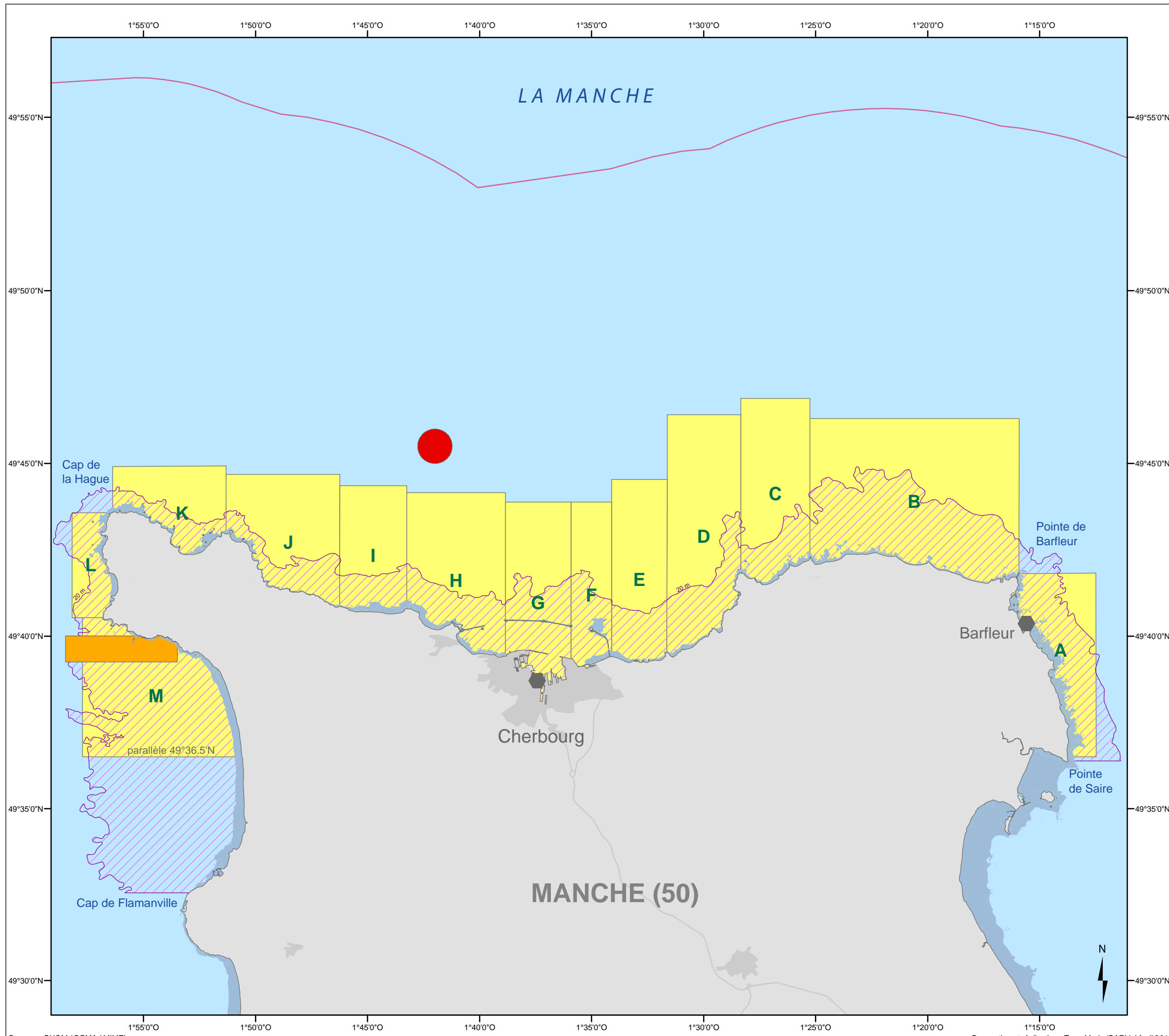
## 7. Pêche en plongée

Réglementation	PDF	SHP	CARTE
Arrêté n° 17/92 du 01/07/1992 portant définition d'une zone interdite à la plongée sous-marine.	APM_17_010792 (PM)	APM_17_010792	10
Arrêté préfectoral n° 10/98 du 25 février 1998 interdisant la pratique de la plongée sous-marine dans une zone située aux abords des Huquets de Jobourg.	APM_10_250298 (PM)	APM_10_250298	10
<b>Arrêté n° 566/2004</b> du 07/12/2004 rendant obligatoire la délibération ORM3-2004 du CRPME de Basse-Normandie relative au marquage des ormeaux de pêche professionnelle dans le secteur Nord-Cotentin. <i>Remarque: la limite nord utilisée est l'isobathe 20 m</i>	381_HN (DPMA)	A_566_071204	10
<b>Arrêté n°158/2008</b> du 10/10/2008 portant autorisation de pêche professionnelle des ormeaux en plongée sur une partie du littoral du département de la Manche.	158_2008 (DRAM)	A_158_101008	10

## 8. Pêche en estuaire

Réglementation	PDF	SHP	CARTE
<b>Arrêté n°21/2001</b> du 12/02/2001 fixant les modalités d'exploitation de la <b>crevette blanche</b> ( <i>Palaemon longirostris</i> dit bouquetin ou bouquet delta) en aval de la limite de salure des eaux des fleuves des départements du Calvados et de la Seine Maritime au sud du parallèle passant par le Cap de la Hève.	529_HN (DPMA)	A_21_120201	11
<b>Arrêté n°22/2001</b> du 12/02/2001 fixant les modalités d'exploitation de la crevette grise ( <i>Crangon crangon</i> ) dans la bande côtière des 3 milles au large du département du Calvados et de l'estuaire de la Seine au sud du parallèle passant par le Cap de la Hève et à l'est de la ligne reliant la Cap de la Hève et Trouville.	348_HN (DPMA)	A_22_120201	11
<b>Arrêté n°152/2007</b> du 03/10/2007 portant autorisation de pêche exceptionnelle de la crevette grise	152_2007 (DRAM)		
<b>Arrêté n°155/2008</b> du 02/10/2008 portant autorisation de pêche exceptionnelle de la crevette grise	155_2008 (DRAM)		
<b>Arrêté n°242/2007 du 21/12/2007</b> réglementant la pêche des poissons migrateurs dans la partie maritime des estuaires, cours d'eau et canaux de Haute et Basse-Normandie pour l'année 2008. Modifié par arrêté n°68/2008 du 17/04/2008 (Annexe 3)	242.2007 68-08 (DRAM)	/	/
<b>Arrêté n°115/2008 du 30/06/2008</b> réglementant la pêche à pied et la pêche embarquée des salmonidés en baie du Mont Saint Michel (département de la Manche)	115.08 (DRAM)	/	/

**CARTE 10**  
Réglementation maritime  
**Pêche en PLONGEE**



**Limites administratives**

— Limite des 12 milles

**Pêche en plongée (Interdictions)**

- Arrêté n°17/92 du 01/07/1992
- Arrêté n°10/98 du 25/02/1998

**Arrêté n° 158/2008 du 10/10/2008**  
(Sous-zones définies en annexe 4)


Autorisation pêche ormeaux

**Arrêté n°566/2004 du 07/12/2004**  
Pêche des ormeaux

Obligation de marquage




Mission Interservices Mer et Littoral (MIMEL)  
DIREN Basse-Normandie

Système de projection : World Mercator (WGS84)  
1:200 000





**CARTE 11**  
Réglementation maritime  
**Pêche en ESTUAIRE**



**Accès aux ports**  
**Arrêté n°19/2008**

-  chenal d'accès
-  zone d'attente
-  zone de dégagement


**Zone d'interdiction**  
**(mouillage, dragage, chalutage)**

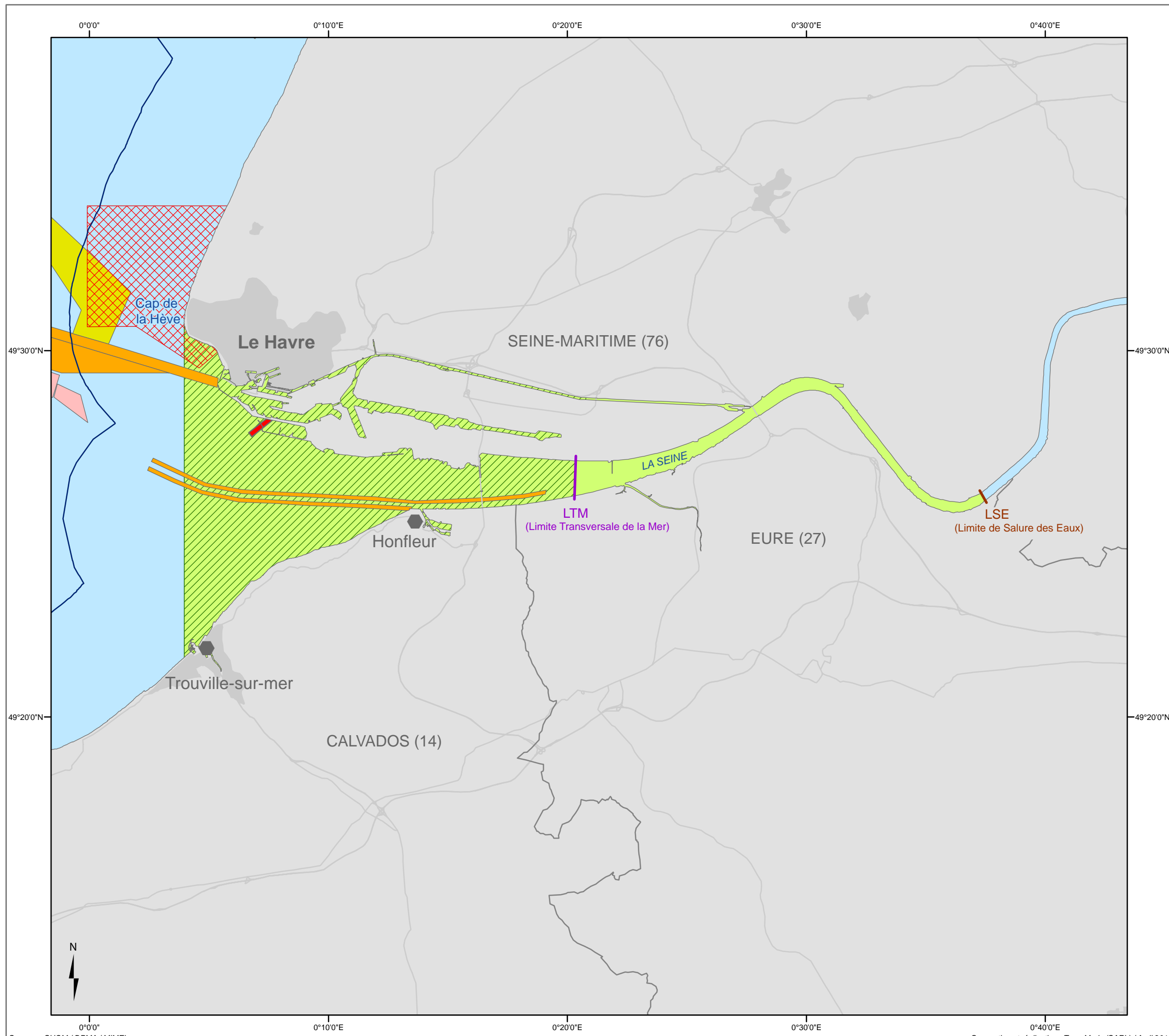
-  Arrêté n°160/61 du 11/07/1961
-  Arrêté n°333 du 23/07/1981

**Arrêté n°22 du 12/02/2001**  
**Pêche au chalut remorqué**

-  Limite des 3 milles
-  Crevette grise (autorisation)


**Arrêté n°21/2001 du 12/02/2001**  
**Drague à bouquetins / Chaluts**

-  Crevette blanche (autorisation)



Mission Interservices Mer et Littoral (MIMEL)  
DIREN Basse-Normandie  
Système de projection : World Mercator (WGS84)

1:187 500



# Annexe



Vue sur le Phare de Gatteville (Manche)  
© G.GAUTIER - DREAL BN

# Atelier MIMEL

## Information géographique et Réglementation maritime

### Compte-rendu

DREAL Basse-Normandie - 1<sup>er</sup> juin 2010

## 1. Contexte et objectif de l'atelier

La MIMEL poursuit la mise en œuvre du projet "Information Géographique et GIZC" et notamment de son volet sur la Réglementation Maritime. Suite à la réalisation et à la diffusion des premiers résultats, présentés sous la forme d'un atlas cartographique (Nov-Déc 2009), un atelier d'échange sur l'information géographique et la réglementation maritime s'est déroulé le 1er juin 2010 à la DREAL de Basse-Normandie. Cet atelier avait pour objectif de présenter les travaux réalisés (version 2 de l'atlas), les modalités d'accès aux informations produites et de discuter de premières préconisations techniques et organisationnelles quant à la production, la validation, la diffusion et la mise à jour de ce type d'information. L'atelier a également été l'occasion de faire le point sur les informations géographiques de référence existantes en mer (Intervention du SHOM) et de prendre connaissance de l'initiative nationale du SIG DPMA.

## 2. Liste des participants

### Étaient présents :

- Olivier ABELLARD (Agence des Aires Marines Protégées)
- Pierre ABLINE (DDTM50 / DML)
- Paule-Emmanuelle ALBITRE (PREMAR Manche Mer du Nord)
- Christophe AULERT (Agence des Aires Marines Protégées)
- Christophe BARGAIN (DIRMER Manche Est – Mer du Nord)
- Sylvain BOUQUET (Agence des Aires Marines Protégées)
- Etienne CAPRA (DIRMER Manche Est – Mer du Nord)
- Julien DEFENOUILLE (DREAL de Basse-Normandie)
- Vanina GUEVEL (DDTM14 / DML)
- Gérard GIL (DDTM76 / DML)
- Iwan LE BERRE (GEOMER)
- Véronique LEGRAND (CRPMEM de Basse-Normandie)
- Nathalie LEIDINGER (SHOM)
- Matthieu LE TIXERANT (TERRA MARIS)
- Loïc NOGUES (GEOMER)
- Guillaume PARRAD (CRPMEM de Basse-Normandie)
- Isabelle RAUSS (Conservatoire du Littoral)
- Sandrine ROBBE (DREAL de Basse-Normandie)
- Emilie SAVAROC (DREAL de Basse-Normandie)
- Régine TAVERNIER (DDTM50 / DML)
- Denis VAN DER PUTTEN (DIRMER Manche Est – Mer du Nord)

## 3. Déroulement de l'atelier

### 3.1. Introduction (L.NOGUES – GEOMER)

Le contexte et les objectifs de la MIMEL et du projet "Information Géographique et GIZC", mené par GEOMER et TERRA MARIS, ont été rappelés en introduction. Un zoom a été réalisé sur les objectifs du volet "Réglementation Maritime" qui consiste à produire et mettre à jour l'information géographique décrivant la réglementation maritime en Basse et Haute-Normandie. Ses principales étapes ont été présentées :

- **Inventaire et structuration de la réglementation valide en 2009** : à partir des textes réglementaires récoltés auprès des DRAM, de la PREMAR, des CRPMEM et de la Base de Données Réglementaires de la DPMA,
- **Mise en oeuvre du SIG / Cartographie** : numérisation des zones réglementées (sécurité et navigation en mer, pêche professionnelle) et représentation spatiale sous forme d'un atlas cartographique qui a fait l'objet d'une première phase de validation lors de rencontres individuelles avec la PREMAR MMN, les CRPMEM BN et HN, les DRAM BN et HN, les DDAM 14, 50 et DIDAM 76+27 durant les mois de novembre et décembre 2009,
- **Archivage / Diffusion des données** : l'archivage et la diffusion des données et des métadonnées (norme ISO 19115) produites se feront au travers du serveur SEXTANT de l'Ifremer (phase actuellement en cours),
- **Préconisations techniques et organisationnelles** : il s'agit d'initier l'organisation d'un mode de production, de validation, de diffusion et de mise à jour des informations géographiques réglementaires au sein des services de l'État, en relation avec les professionnels de la pêche (CRPMEM).

Suite à la présentation du programme de l'atelier, un rapide tour de table a permis d'identifier l'ensemble des participants (cf. 2. Liste des participants).

### 3.2. Bilan des travaux menés par Terra Maris sur le volet Réglementation Maritime (M.LE TIXERANT)

**Travaux réalisés** : collecte des textes réglementaires, numérisation des données, intégration au sein d'une Géodatabase, analyse spatiale, représentation spatiale sous forme d'un atlas cartographique, archivage de l'Information Géographique au sein de la BD Sextant de l'Ifremer (en cours).

#### **Présentation de l'atlas de la réglementation maritime (V2) :**

L'atlas est structuré en 3 parties : (1) Limites administratives, (2) Réglementation liée à la navigation et la sécurité en mer, (3) Réglementation liée à la pêche (structuration par métiers). A chaque type de réglementation correspond une ou plusieurs cartes. Un quatrième chapitre sur les recommandations techniques et organisationnelles pour la production, la validation, la diffusion et la mise à jour des informations géographiques réglementaires sera rédigé d'ici la fin du projet.

La présentation de l'atlas a permis aux participants de faire quelques remarques et suggestions :

- ajouter les directions des flux d'entrée/sortie des chenaux d'accès aux ports,
- textes manquants (réglementation de 2006 concernant les casiers à seiches / réglementation définissant des sous-zones pour la drague à moules dans l'Est Cotentin, etc.),
- questions sur la cartographie de certaines zones notamment dans l'estuaire de la Seine ; cas de l'arrêté autorisant la pêche à la crevette blanche sur l'estuaire de Seine (drague à bouquetins/chalut) et de son application dans la zone du port du Havre.

A noter qu'une partie des textes réglementaires pour le Nord-Pas-de-Calais a été inventoriée mais non cartographiée dans le cadre du projet qui se focalise sur les régions de Basse et Haute-Normandie.

## Recommandations techniques proposées

### Pour la production de l'Information géographique

Recommandations pour une "standardisation" de la description textuelle des zones réglementées dans les textes :

- Préciser le fond de carte utilisé (carte papier / ENC) lors de la création de la zone,
- Préciser le système de coordonnées (WGS84/ED50/RGF93),
- Privilégier la délimitation par des points en coordonnées latitudes / longitudes,
- Spécifier l'unité (DMS / DMD) et veiller à harmoniser son utilisation dans le texte,
- Eviter les descriptions approximatives (ex : "à l'ouest du cap de la Hague"),
- Présence du géomaticien lors de la délimitation des zones réglementées particulièrement complexes.

### Pour la validation de l'information

Recommandations pour une production "standardisée" d'une carte spécifique par zone réglementée :

- Choix d'une échelle et d'un fond de plan adapté (Ex : Scan Littoral / Carte marine Raster (RNC) / Carte Electronique de Navigation (ENC)),
- Représentation de différents types d'entités : points, lignes et polygones,
- Cartographie de la zone dans deux systèmes de coordonnées (WGS84 / RGF93),
- Représentations d'annotations afin de favoriser la lisibilité de la carte et la correspondance avec les indications textuelles figurant dans la réglementation,
- Sémiologie graphique harmonisée et adaptée.

## Bilan technique de l'atlas cartographique

L'atlas permet d'obtenir, à un instant t, une vision globale et synthétique de la réglementation en vigueur à l'échelle inter-régionale de la Basse et Haute-Normandie, d'en faciliter l'inventaire, et de mettre en évidence certaines incohérences et redondances. Outil de communication, la mise en œuvre de cet atlas aura permis de tester la production d'informations géographiques à partir de textes réglementaires, d'identifier des difficultés pour leur numérisation et ainsi de proposer des recommandations techniques pour la production de l'IG associée (cf. ci-dessus).

### 3.3. L'information géographique maritime de référence du SHOM (N. LEIDINGER)

Un point sur les informations géographiques de référence existantes en mer et produites par le SHOM a été réalisé par Nathalie LEIDINGER. Les grandes lignes de cette présentation sont résumées ci-dessous.

- **Rappel de la vocation et des missions du SHOM** (service hydrographique national, service de la défense et soutien aux politiques publiques maritimes et du littoral), présentation de la flotte et de quelques chiffres.
- **Données du SHOM = Information et ouvrages nautiques** : toute information ayant un impact sur la sécurité de la navigation (instruction du premier ministre n°228 SGM du 3/05/2002)

**Organisation interne** : des levés alimentent une Base de Données bathymétriques, couplée à une Base de Données générale du SHOM (sources : préfectures, ministères, EDF...), rédaction/édition de la carte marine, diffusée sous forme imprimée et numérique (GEOtiffs pour les ENC). La BD générale du SHOM contient pour la zone de responsabilité française les amers, les balisages, les épaves, les obstructions, les câbles, les conduites, le trafic et les zones réglementées.



## Zones réglementées :

- Délimitation des espaces maritimes français (ligne de base droite, limites de la mer territoriale, de la zone contiguë, de la ZEE, des 3 milles, etc.). Expertise du SHOM, puis représentation sur la carte marine (Article 5 de la Convention des Nations unies sur le droit de la mer),
- Les zones réglementées (données vecteur concernant différents thèmes : administrations, activités, installations, mouillages, restrictions) en lien avec la sécurité de la navigation. Des objets non fermés et dépourvus de sémantique (= format spaghetti).

## Socle cartographique de référence

- ENC : Carte électronique de navigation (format vectoriel en S57)
- Scan littoral, disponible partout (DOM en 2010), mise à disposition sous forme d'une licence de site, accessible en visualisation via le Géoportail de l'IGN,

### ▪ **Projet INFRAGEOS-H (Infrastructure Géospatiale du SHOM Hydrographique), le nouveau Système d'Information du SHOM**

- BD interopérable SIG
- Portail WEB (protocole OGC) pour la mise à disposition (visualisation)
- Produits dérivés + prestations (fourniture des données au coût de la mise à disposition)

### ▪ **Autres projets**

- Valorisation des données et produits existants (Modèle numérique de bathymétrie et les Limites maritimes),
- Mise en place de services de téléchargement des Géotiffs des cartes marines et des ENC à un temps donné ; entrepôt de données – partenariats IGN-Géoportail / Sextant,
- Web service (WMS visualisation des ENC au bénéfice des organismes publics français).

## Questions / Réponses

- Quelles sont les données disponibles actuellement pour les services de l'Etat ? (Question des données actuellement indisponibles supprimées sur SEXTANT) -> il s'agit à priori d'une difficulté technique suite à la nouvelle convention signée entre l'Ifremer et le SHOM pour l'utilisation de Sextant. N.LEIDINGER apportera prochainement une réponse plus précise.
- Mise à disposition du MNT bathymétrique ? Modèle Golfe de Gascogne et Méditerranée (250m) disponible fin 2010, à terme modèle 100m.
- ENC vectorielles non cryptées, non mises à jour, disponibles à un coût marginal de mise à disposition auprès du SHOM (environ 200€ + 1€ pour chaque nouvelle ENC). Attention la symbologie est à recréer...

### 3.4. Présentation de l'initiative nationale SIG DPMA (M.LE TIXERANT)

La DPMA met actuellement en œuvre, en collaboration avec l'Ifremer, un Système d'Information "Pêche et Réglementation" à l'échelle nationale. Concernant la partie portant sur la réglementation des pêches, deux principaux outils sont développés :

- **Une BDR DPMA** : base de données répertoriant les textes réglementaires concernant la pêche européennes, nationales et régionales. Accessible via un site web (après accord de la DPMA), cette base peut être consultée via un moteur de recherche. Cette base de données a été développée en 2006 pour la direction des pêches maritimes et de l'aquaculture afin de fournir aux services de l'Etat qui interviennent dans la gestion et le contrôle des pêches maritimes un outil leur facilitant l'accès à la réglementation. La base de données existante du Groupe Ecole - Centre de Formation des Affaires Maritimes, qui portait sur les réglementations nationales et européennes a été complétée par les réglementations internationales et régionales. Ce travail considérable s'est effectué avec la validation de groupes d'utilisateurs de la DPMA et des différents services de l'Etat concernés. L'alimentation de cette base et sa mise à jour sont confiées à la DPMA et au GE-CFDAM.

- **Un SIG DPMA** doté d'une interface cartographique spécifique permettant notamment la visualisation en ligne des zones réglementées

Cette initiative nationale, mal connue des services régionaux de Basse et Haute-Normandie, nécessite d'être articulée avec les initiatives locales comme celle de la MIMEL.

Pour plus d'informations, les personnes ressources sont :

- Maîtrise d'ouvrage (BDR et SIG DPMA) : Olivier Forner, DPMA, Chef de la mission des SI  
Courriel : [olivier.forner@agriculture.gouv.fr](mailto:olivier.forner@agriculture.gouv.fr)
- Maîtrise d'œuvre (SIG DPMA) : Patrick Berthou, Ifremer, Responsable du programme AESYPECHE "Approche écosystémique de l'halieutique" / Courriel : [Patrick.Berthou@ifremer.fr](mailto:Patrick.Berthou@ifremer.fr)

## Questions / Réponses

- Articulation entre SIG DPMA et SIG MIMEL ? Sachant que pour les deux initiatives l'information géographique est stockée et archivée sur le serveur Sextant,
- Accès à la BDR DPMA ? Nécessite actuellement un code d'accès à demander auprès de la DPMA.
- Mise à jour de la BDR DPMA ? En principe à jour pour les textes européens et nationaux mais pas pour les textes régionaux,
- Articulation avec le SINP volet mer ? Ce dernier n'a pas vocation à intégrer la réglementation, mais il se base également sur le serveur Sextant.

## 3.5. Préconisations organisationnelles : premiers éléments de réflexion

La production d'informations géographiques réglementaires sur l'espace maritime devient primordiale avec l'avènement de nouvelles Directives européennes telles qu'Inspire et de nouveaux besoins (Natura 2000 en mer, Projets éoliens en mer, etc.). L'expérience de la MIMEL et le travail réalisé par TERRA MARIS, amènent à se poser une série de questions quant à la chaîne organisationnelle à prévoir pour la production de ce type d'information :

**Qui est responsable ? Qui produit ? Qui valide ? Qui diffuse ? Qui met à jour ?**

## Principaux éléments ressortis lors des discussions

- D'abord se poser les questions suivantes : **(1) En amont, qui fait quoi et où ?** la DIRMER projette de réaliser une cartographie des attributions réglementaires et des compétences en géomatique de chaque service à l'échelle de la façade maritime ; **(2) En aval, pour qui ?** Trois types d'utilisateurs : les services de l'Etat, les professionnels et le grand public.
- Pour chaque texte réglementaire, fournir les points géoréférencés (cf. recommandations techniques) localisant/délimitant le périmètre concerné et l'accompagner d'une carte illustrative, qui rappelle le n'est pas opposable, car seul le texte fait foi. Ce travail préalable permettra ensuite de faciliter la production d'une couche d'information géographique qui doit être accompagnée de ses métadonnées.
- La question du manque de compétences, de moyens est récurrente vis-à-vis de la production de ces informations géographiques réglementaires et pose de nouveau la question de qui produit ?

*Cas de la PREMAR : soumet les arrêtés permanents au SHOM qui produit l'information géographique, la représente sur ses cartes et l'archive dans sa BD générale. Mais la BD générale du SHOM n'intègre pas toutes les réglementations notamment celles concernant la pêche, qui à ce jour ont été produites par Terra Maris dans le cadre du projet et ne sont pas encore validées.*

- C'est le responsable de chaque type de réglementation qui serait responsable de l'IG associée. Différents responsables selon la nature des données : Préfet Maritime (pour données concernant les limites administratives et la sécurité en mer) et DIRMER pour le compte du Préfet de Région (pour les données concernant la pêche). Sachant que la directive INSPIRE demande que la responsabilité de production de la donnée soit située au plus proche de l'origine de l'information (plutôt le service déconcentré, ou les représentants des pêcheurs que la DPMA).
- Une coordination entre services de l'Etat et professionnels de la pêche (CRPMEM) est à envisager au cours de la chaîne organisationnelle de la production d'IG réglementaire.

## Proposition d'une chaîne organisationnelle schématique régionale pour la production, la validation, diffusion et mise à jour diffusion de l'Information Géographique réglementaire

Un schéma est proposé en page suivante.

### Commentaires

Pour toute la **réglementation liée aux limites administratives et à la sécurité en mer**, le responsable est la Préfecture Maritime (PREMAR). Elle fonctionne d'ores et déjà avec le SHOM qui intègre certains de ces arrêtés dans les cartes marines. Il est donc envisageable que pour le compte de la PREMAR, le SHOM numérise l'ensemble des arrêtés, les restitue ensuite à la PREMAR ou les envoie directement à Sextant de l'Ifremer pour diffusion ou diffuse par ses propres moyens (projet INFRAGEOS-H).

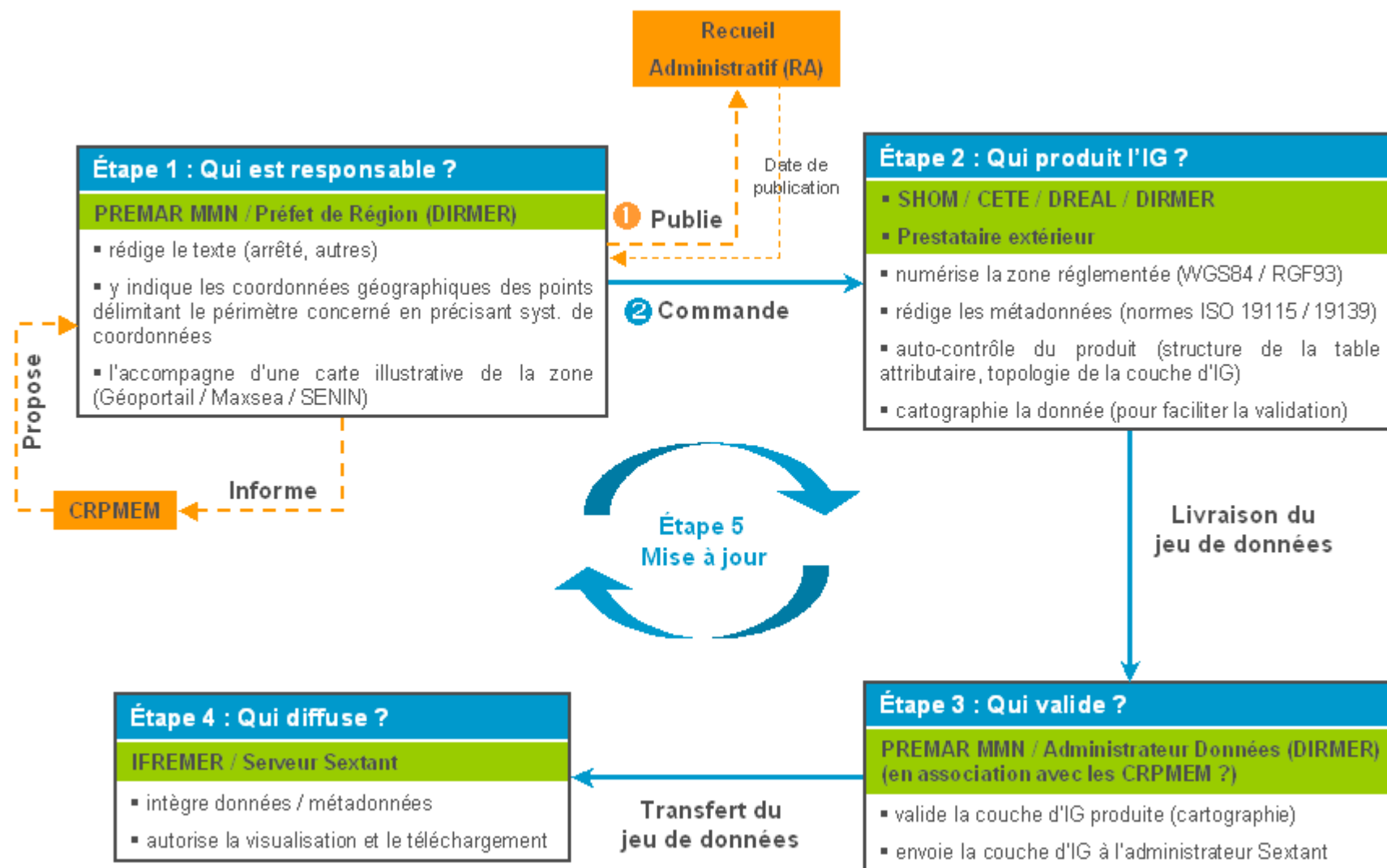
Pour toute la **réglementation liée à la pêche et à la conchyliculture**, le responsable est devenu, suite à la RGPP, la DIRMER qui agit pour le compte du Préfet de Région (signataire des textes). Il semble que les DDTM /DML rédigent régulièrement des textes avant de les envoyer pour signature à la DIRMER (exemple de la DDTM 50). A noter, l'intervention des comités régionaux des pêches (CRPMEM) qui proposent régulièrement de nouveaux textes et participent ainsi à la chaîne organisationnelle. Les producteurs de l'IG réglementaire envisagés au cours des discussions sont les DREAL, les CETE, la DIRMER ou des prestataires extérieurs ; ce qui reste à statuer. Une fois produite, la donnée peut être envoyée au géomaticien de la DIRMER, qui outre la réalisation d'une validation de l'information produite, se chargera de transférer l'information (couche SIG + métadonnées) à l'administrateur de Sextant qui en assure sa diffusion.

### Question supplémentaire

Sur la gestion en temps réel, en situation de crise comment intégrer la réglementation temporaire ? (manifestations nautiques, problèmes sanitaires, etc.). Cette question pose le problème de la réactivité au sein de la chaîne organisationnelle de production/diffusion de l'IG. Néanmoins, disposer d'une information géographique pour une zone interdite à la navigation lors d'une manifestation nautique qui ne dure que 3 jours ne paraît pas indispensable.

En revanche, la gestion de la variabilité des zones réglementées au cours du temps (périodes de pêches interdites/autorisées) est un réel besoin. Afin d'apporter des premiers éléments de réponse, M. LE TIXERANT (TERRA MARIS) présente ainsi son prototype logiciel « **SIMARIS** » actuellement en cours de développement. SIMARIS vise à simuler le déroulement d'activités humaines en mer dans un objectif d'aide à la gestion intégrée. SIMARIS permet notamment une cartographie dynamique des réglementations.

Proposition d'une chaîne organisationnelle schématique régionale pour la production, la validation, diffusion et mise à jour diffusion de l'Information Géographique réglementaire





Laboratoire Géomer, IUEM  
Terra Maris (SARL)  
Brest

Mission Inter-Services Mer et Littoral (MIMEL)  
Caen

CONTACT/  
iwan.leberre@univ-brest.fr  
matthieu.letixerant@terramaris.fr  
julien.defenouillere@developpement-durable.gouv.fr

[iuem.univ-brest.fr](http://iuem.univ-brest.fr)  
[basse-normandie.ecologie.gouv.fr](http://basse-normandie.ecologie.gouv.fr)