




PREFECTURE DU CALVADOS

**Société EPC France**

**Dépôt de Boulon**

**14220 BOULON**

**Plan de Prévention  
des Risques Technologiques  
(PPRT)**



PIECE 2

**DOCUMENT GRAPHIQUE**

**Cartographie du périmètre d'exposition aux risques  
et du zonage réglementaire**

Vu pour être annexé  
à l'arrêté NOR - 3 AVR. 2013

Caen, le - 3 AVR. 2013  
Le Préfet



# PLAN DE PRÉVENTION DES RISQUES TECHNOLOGIQUES



## BOULON (EPC-FRANCE)

### CARTOGRAPHIE DU ZONAGE RÉGLEMENTAIRE



#### Éléments de repérage

-  Emprise EPC-FRANCE
-  Limites communales
-  Périmètre d'exposition aux risques

#### Infrastructures de transports

-  Départementales
-  Chemins

#### Zonage Réglementaire

-  Zone Rouge "R": zone d'interdiction stricte
-  Zone Grise "G": emprise foncière EPC-FRANCE



0 0.225 0.450  
Kilomètres



DDTM 14



DREAL B-N

Mars 2012

REPRODUCTION INTERDITE  
©IGN-BD Cartho®  
©IGN-BD Topo®

