








SITE INSCRIT
au titre de l'article L 341-1
du code de l'environnement



Pont des Tourailles et
culées, berges, îlots et
abords de la Rouvre

Décision : Arrêté ministériel
Date : 31/12/1942
Code : 61078

-  Emprise du site
-  Limite communale
-  Limite de division cadastrale
-  Limite de parcelle
-  Bâtiment

Sources :
IGN BD Parcellaire 2014
IGN Fond Raster (WMS)
DREAL-NORMANDIE
Production:
Le 19/09/2019 - DREAL-NORMANDIE

0 20 40 m

