








SITE INSCRIT
au titre de l'article L 341-1
du code de l'environnement



Jardins et abords du
château de Carrouges

Décision : Arrêté ministériel
Date : 28/04/1934
Code : 61043

-  Emprise du site
-  Limite communale
-  Limite de division cadastrale
-  Limite de parcelle
-  Bâtiment

Sources :
IGN BD Parcellaire 2014
IGN Fond Raster (WMS)
DREAL-NORMANDIE
Production:
Le 19/09/2019 - DREAL-NORMANDIE

0 40 80 m



Direction régionale
de l'Environnement,
de l'Aménagement
et du Logement
NORMANDIE

