



SITE INSCRIT  
au titre de l'article L.341-1  
du code de l'environnement

Valleée de la Troitebec

Décision : Arrêté ministériel  
Date : 15/04/1983  
Code : 50049

- Emprise du site
- Limite communale
- Limite de division cadastrale
- Limite de parcelle
- Bâtiment

0 100 200 m

Source : IGN BD Parcelaire 2017  
IGN Fond Blanc (2002)  
DREAL-NORMANDIE  
PROTECTION  
LA 2009/2019 - DREAL-NORMANDIE

Cherbourg-Octeville

Digosville

Martinvast

Le Mesnil-au-Val

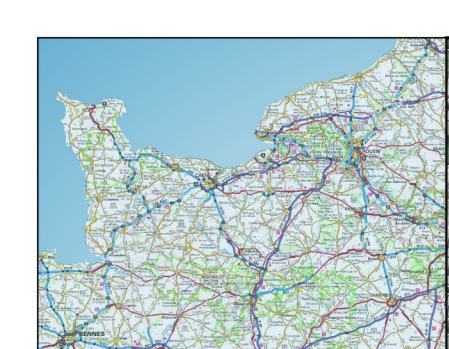
Tollevast

Saussemesnil

Brix



Ministère de l'Énergie  
du Développement  
durable et  
de l'Équipement



SITE INSCRIT  
au titre de l'article L 341-1  
du code de l'environnement



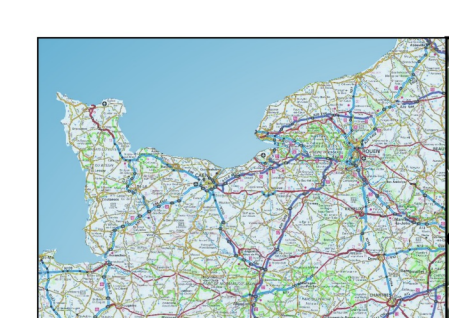
Décision : Arrêté ministériel  
Date : 15/04/1983  
Code : 50049

- Emprise du site
- Limite communale
- Limite de division cadastrale
- Limite de parcelle
- Bâtiment

Données  
IGN BD Parcelles 2017  
IGN Plan Vectoriel (VNF)  
DREAL NORMANDIE  
Produit par  
S 2109/019 - DREAL-NORMANDIE

0 100 200 m





SITE INSCRIT  
au titre de l'article L.341-1  
du code de l'environnement




Vallee de la Troitebec

Décision : Arrêté ministériel  
Date : 15/04/1983  
Code : 50049

- Emprise du site
- Limite communale
- Limite de division cadastrale
- Limite de parcelle
- Bâtiment

Données : IGN BD Parcellaire 2017  
IGN Fond Rouge (1985)  
DREAL NORMANDIE  
Produit le 27/09/2019 - DREAL NORMANDIE

0 100 200 m



Martinvast

Gherbourg-Océville

Digosville

Le Mesnil-au-Val

Tollevast

Saussemesnil

Brix

