

SITE INSCRIT  
au titre de l'article L 341-1  
du code de l'environnement



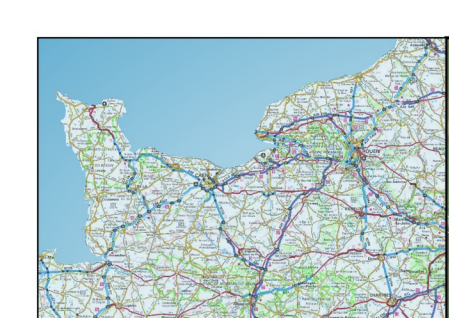
Vallee de la Siene

Décision : Arrêté ministériel  
Date : 29/08/1972  
Code : 50040

- Emprise du site
- Limite communale
- Limite de division cadastrale
- Limite de parcelle
- Bâtiment

Données :  
IGN BD Parcellaire 2017  
IGN Topo France (1985)  
SIREAL NORMANDIE  
Production :  
© 2019/2019 - DREAL-NORMANDIE






SITE INSCRIT  
au titre de l'article L.341-1  
du code de l'environnement



Décision : Arrêté ministériel  
Date : 29/08/1972  
Code : 50040

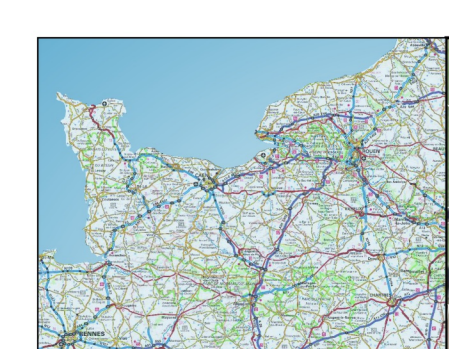
- Emprise du site
- Limite communale
- Limite de division cadastrale
- Limite de parcelle
- Bâtiment

Données  
IGN BD Parcellaire 2017  
IGN Fond Historique (1945)  
DREAL NORMANDIE  
Produit le 27/09/2019 - DREAL-NORMANDIE



0 100 200 m





SITE INSCRIT  
au titre de l'article L 341-1  
du code de l'environnement



Décision : Arrêté ministériel  
Date : 29/08/1972  
Code : 50040

- Emprise du site
- Limite communale
- Limite de division cadastrale
- Limite de parcelle
- Bâtiment

Données  
IGN BD Parcelaire 2017  
IGN Plan Vectoriel (VNF)  
Pédologie NORMANDE  
Productions  
© 2019/2019 - DREAL-NORMANDIE

0 100 200 m

