

SITE CLASSE
au titre de l'article L. 341-2
du code de l'environnement



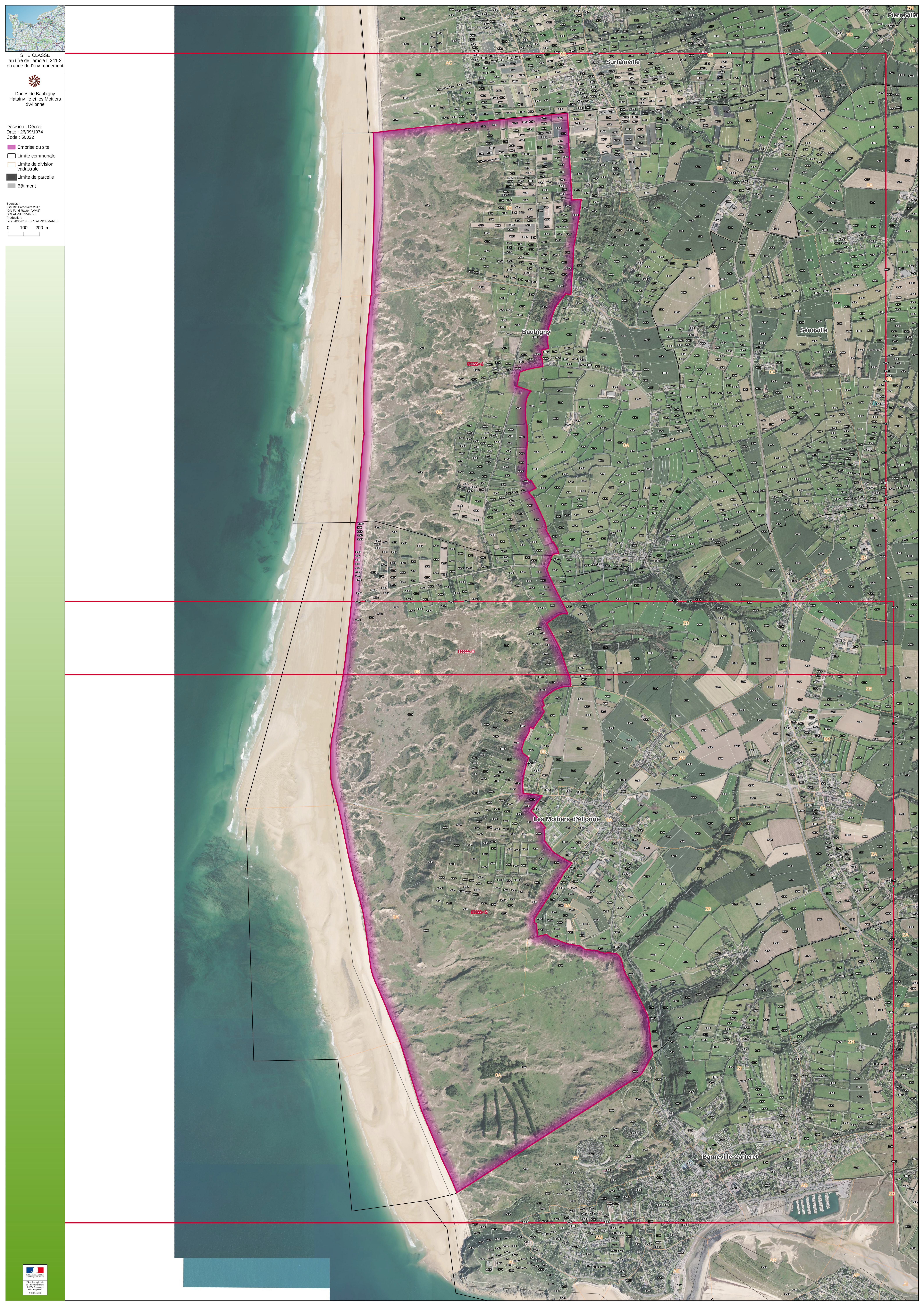
Dunes de Baubigny
Hatainville et les Moitiers
d'Allonne

Décision : Décret
Date : 26/09/1974
Code : 50022

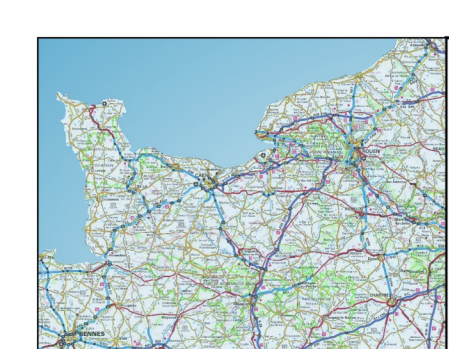
- Emprise du site
- Limite communale
- Limite de division cadastrale
- Limite de parcelle
- Bâtiment

Sources :
IGN BD Parcelaire 2017
IGN Fond Blanc (M45)
DREAL-NORMANDIE
Protections
LA 2009/2019 - DREAL-NORMANDIE

0 100 200 m



Ministère de l'Énergie
du Développement
et de l'Énergie
DREAL-NORMANDIE



SITE CLASSE
au titre de l'article L 341-2
du code de l'environnement

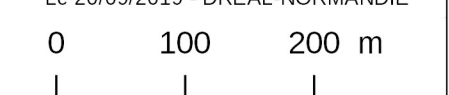


Dunes de Baubigny
Hatainville et les Moitiers
d'Allonne

Décision : Décret
Date : 26/09/1974
Code : 50022

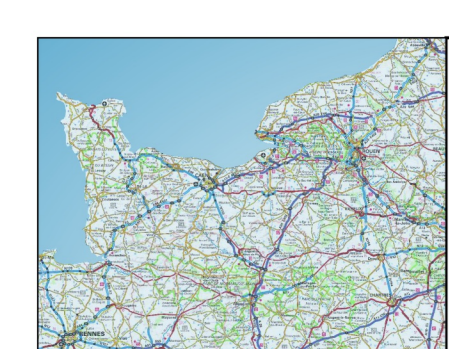
- Emprise du site
- Limite communale
- Limite de division cadastrale
- Limite de parcelle
- Bâtiment

Données
IGN BD Parcellaire 2017
IGN Vektus France (VMS)
DREAL-NORMANDIE
Production
2709/2019 - DREAL-NORMANDIE



Direction Régionale
de l'Environnement
de Normandie
NORMANDIE





SITE CLASSE
au titre de l'article L 341-2
du code de l'environnement



Dunes de Baubigny
Hatainville et les Moitiers
d'Allonne

Décision : Décret
Date : 26/09/1974
Code : 50022

- Emprise du site
- Limite communale
- Limite de division cadastrale
- Limite de parcelle
- Bâtiment

Données
IGN BD Parcelaire 2017
IGN Topo Vector (VMS)
DREAL-NORMANDIE
Productions
n° 2109/2019 - DREAL-NORMANDIE

